وزارة النقل
الهيئة العامة للطرق والكباري

محضر تسليم موقع

بخصوص مشروع تنفيذ اعمال الطرق للمرحلة الثانية من محور ابوتيج على النيل في المسافة من كم ٣,١٢٠ حتى كم ١٠,٨٠٠ بطول ٧,٦٧٠كم

إنه في يوم الثلاثاء الموافق ٢٠٢٤/١٠/٠١ وبناء على تكليف السيد اللواء مهندس رئيس الهيئة العامة للطرق والكباري للشركة القابضة لمشروعات الطرق والكباري بتنفيذ اعمال الطرق بالمرحلة الثانية من محور ابوتيج على النيل وبحضور كلا من: -

الطرف الاول

١- السيد المهندس / محمد سمير يوسف (الهيئة العامة للطرق والكباري)

الطرف الثاني

٢-السيد المهندس / محمود قناوي (شركة النيل العامة للإنشاء والطرق التابعة للشركة القابضة للطرق والكباري)

قام الطرف الأول بتسليم الطرف الثاني موقع اعمال تنفيذ اعمال الطرق من محور ابوتيج على النيل من الكم ٣,١٢٠ حتى الكم ١٠,٨٠٠ خالية من أي معوقات ظاهرة تمنع التنفيذ.

وقد تحرر المحضر وتسلم كل طرف صورة للعمل بموجبها.

التوقيعات: -

١.

٢.

يعتمد،،،

رئيس الإدارة المركزية للمنطقة السابعة بأسيوط والمنيا

مهندس

اسلام محمد فوزي

الهيئة العامة للطرق والكباري
المنطقة السابعة
٣٥٨٨

" محضر"

بخصوص مسافة نقل توريدات التربة الزلطيه الى مشروع اعمال الطرق للمرحلة الثانية من محور أبو تيج على النيل في المسافة من الكم ٣,١٢٠ حتى الكم ١٠,٨٠٠ بطول ٧,٦٨٠ كم وبحضور كلا من: -

١) مهندس / محمود محمد عبد الغني	مدير عام المشروع - المالك
٢) مهندس / محمد سمير يوسف	مدير المشروع - المالك
٣) مهندس / محمود قناوي	شركة النيل العامة للإنشاء والطرق
٤) مهندس / احمد عبد العافي	شركة النيل العامة للإنشاء والطرق

بالانتقال وقياس المسافة على الطبيعة من محجر مختار الهاشم (ناجح) ومحجر الحاج محمود حسين (المسافة ٥٥ كم حتى منتصف المشروع)

و على هذا تم التوقيع ,,,

٤ -

٣ -

٢ -

١ -

" محضر"

بخصوص مشروع اعمال الطرق للمرحلة الثانية من محور أبو تيج على النيل في المسافة من الكم ٣,١٢٠ حتى الكم ١٠,٨٠٠ بطول ٧,٦٨٠ كم وبحضور كلا من: -

١) مهندس / محمود محمد عبد الغني	مدير عام المشروع - المالك
٢) مهندس / محمد سمير يوسف	مدير المشروع - المالك
٣) مهندس / محمود قناوي	شركة النيل العامة للإنشاء والطرق
٤) مهندس / احمد عبد العافي	شركة النيل العامة للإنشاء والطرق

بالانتقال على الطبيعة تبين وجود تشوينات تربة زلطية مفروشة بالموقع وتقدر بكمية ٢٠٠٠٠ م٣ (عشرون ألف متر مكعب)

و على هذا تم التوقيع ,,,

٤ -

٣ -

٢ -

١ -

محضر مسافات النقل

١ـ المهندس / محمود محمد عبد الغني مدير عام المشروع محور أبو تيج (هيئة الطرق)

٢ـ المهندس/ محمد سمير يوسف مدير المشروع محور ابوتيج (هيئة الطرق)

٣ـ المهندس/ أسامة محمود يونس مدير المشروع (شركة النيل العامة للطرق والكبارى)

أنتقلت اللجنة على الطبيعة لقياس مسافة نقل الاتربة الخاصة بشركة النيل العامة للطرق والكبارى (المرحلة الثانية لمحور ابوتيج اعمال الطرق بالمدخل الشرقى) و بالقياس على الطبيعة تبين أن مسافة النقل من المحجر (محجر على عامر) الى الموقع (المدخل الشرقى) هى ٤٥ كم.

٣-

٢-

١-

الشركة القابضة
شركة النيل العامة للإنشاء والطرق

وزارة النقل
الهيئة العامة للطرق والكباري

بيان اعمال مستخلص (١) جاري
اعمال الطرق للمرحلة الثانية من محور ابوتيج
على النيل في المسافة من كم ٣,١٢٠ حتى كم ١٠,٨٠٠
بطول ٧,٦٨٠كم

رقم البند	البـــــنـــد	الوحدة	الكمية
اعمال الطرق من كم ٣,١٢٠حتى كم ١٠,٨٠٠ بطول ٧,٦٨٠ كم			
١	بالمتر المسطح اعمال تطهير الموقع من الأشجار والمزروعات والمخلفات	م٢	٢٧١٦٨٠,٠٠
٢	بالعدد إزالة أشجار من مسار الطريق و التخلص منها	عدد	٨٣,٠٠
٣	بالمتر المكعب اعمال تكسير خرسانة عادية	م٣	١,٦٠
٤	بالمتر المكعب اعمال تكسير خرسانة مسلحة	م٣	٧,٠٠
٥	بالمتر المكعب هدم وتكسير مبانى سمك اكثر من ٢٥سم من الطوب او الحجر الطفلى	م٣	٦٦,٠٠
٨	بالمتر المكعب اعمال حفر باستخدام المعدات الميكانيكية لجميع أنواع التربة عدا التربة الصخرية	م٣	٥٩٨,٠٠
١١	بالمتر المكعب اعمال توريد وفرش طبقة أساس من الأحجار الصلبة الطبيعية ناتج المهزات المطابقة للمواصفات والتدرج الوارد بكراسة الشروط والمواصفات الخاصة بالمشروع مسافة النقل ٤٥ كم	م٣	١٢٠٠٠٠,٠٠
	علاوة نقل مسافة ١٠ كم		١٤٠٠٠٠,٠٠
٢٠	بالمتر الطولى اعمال توريد وتركيب برابخ مواسير سابقة التجهيز قطر داخلى ٠,٥م	م.ط	١٢٠٦,٠٠
٢١	بالمتر المكعب اعمال توريد وصب خرسانة عادية لحماية مواسير البرابخ	م٣	١٢٤٨,٠٠
تشوينات			
-	بالمتر المكعب اعمال توريد وفرش طبقة أساس من الأحجار الصلبة الطبيعية ناتج المهزات المطابقة للمواصفات والتدرج الوارد بكراسة الشروط والمواصفات الخاصة بالمشروع مسافة النقل ٤٥ كم	م٣	٢٠٠٠٠,٠٠

الشركة المنفذة
الشركة القابضة لمشروعات الطرق و الكباري
مدير المشروع
م / محمود قناوي

م/ أحمد عبد العاطي

مالك المشروع
الهيئة العامة للطرق و الكباري
مدير المشروع
م / محمد سمير

يعتمد

وزارة النقل - الهيئة العامة للطرق والكباري - المنطقة السابعة بأسيوط

الممسوحة ضوئيا بـ CamScanner

بيان اعمال مستخلص رقم ١ (المدخل الشرقى)

عن عملية/ اعمال الطرق للمرحلة الثانية من محور ابوتيج على النيل فى المسافة من كم ٣.١٢٠ حتى كم ١٠.٨٠٠ بطول ٧.٦٨٠ كم ، واعمال الطرق بالمدخل الشرقى

عقد رقم ٢٤٦ / ٢٠٢٤ / ٢٠٢٥ بتاريخ ٢٠٢٤/٩/٨

رقم البند	مختصر منطوق البند	الفئة (جنيه)	الكمية
١	بالمتر المسطح أعمال تطهير الموقع من الأشجار و المزروعات و المخلفات و التخلص منها بالمقالب العمومية.	٦	٣٧٠٠٠
٢	بالعدد ازالة اشجار من مسار الطريق والتخلص منها طبقا لتعليمات المهندس المشرف	١٥٠	٢١٥٤
١٠	بالمتر المكعب توريد وتشغيل اتربة صالحة للردم باستخدام المعدات	٩٤.٢	١٨٠٠٠
٢٠	بالمتر الطولى توريد و تركيب برابخ مواسير سابقة التجهيز قطر داخلى ٠.٥ م	١١٠٠	٣٤٠
٢١	بالمتر المكعب توريد وصب خرسانة عادية لزوم تغليف المواسير والفرش اسفل المواسير بقوة كسر لا تقل عن ٢٠٠كجم/سم٢	١٥٣٥	٣٦٠

مهندس الشركة

مهندس الهيئة

١٢ ديسمبر

حصر كميات

مستخلص جارى رقم (١)

مشروع

اعمال الطرق للمرحلة الثانية من محور ابوتيج على النيل

في المسافة من كم ٣,١٢٠ حتى كم ١٠,٨٠٠ بطول ٧,٦٨٠كم واعمال

الطرق بالمدخل الشرقى

بيان اعمال مستخلص (١) جاري
اعمال الطرق للمرحلة الثانية من محور ابوتيج
على النيل في المسافة من كم ٣,١٢٠ حتى كم ١٠,٨٠٠
بطول ٧,٦٨٠كم

رقم البند	البـــــنـــد	الوحدة	الكمية
اعمال الطرق من كم ٣,١٢٠حتى كم ١٠,٨٠٠ بطول ٧,٦٨٠ كم			
١	بالمتر المسطح اعمال تطهير الموقع من الأشجار والمزروعات والمخلفات	م٢	٢٧١٦٨٠,٠٠
٢	بالعدد إزالة أشجار من مسار الطريق و التخلص منها	عدد	٨٣,٠٠
٣	بالمتر المكعب اعمال تكسير خرسانة عادية	م٣	١,٦٠
٤	بالمتر المكعب اعمال تكسير خرسانة مسلحة	م٣	٧,٠٠
٥	بالمتر المكعب هدم وتكسير مبانى سمك اكثر من ٢٥سم من الطوب او الحجر الطفلى	م٣	٦٦,٠٠
٨	بالمتر المكعب اعمال حفر باستخدام المعدات الميكانيكية لجميع أنواع التربة عدا التربة الصخرية	م٣	٥٩٨,٠٠
١١	بالمتر المكعب اعمال توريد وفرش طبقة أساس من الأحجار الصلبة الطبيعية ناتج المهزات المطابقة للمواصفات والتدرج الوارد بكراسة الشروط والمواصفات الخاصة بالمشروع مسافة النقل ٤٥ كم	م٣	١٢٠٠٠٠,٠٠
	علاوة نقل مسافة ١٠ كم		١٤٠٠٠٠,٠٠
٢٠	بالمتر الطولى اعمال توريد وتركيب بزابخ مواسير سابقة التجهيز قطر داخلى ٠,٥م	م.ط	١٢٠٦,٠٠
٢١	بالمتر المكعب اعمال توريد وصب خرسانة عادية لحماية مواسير البرابخ	م٣	١٢٤٨,٠٠
تشوينات			
-	بالمتر المكعب اعمال توريد وفرش طبقة أساس من الأحجار الصلبة الطبيعية ناتج المهزات المطابقة للمواصفات والتدرج الوارد بكراسة الشروط والمواصفات الخاصة بالمشروع مسافة النقل ٤٥ كم	م٣	٢٠٠٠٠,٠٠

الشركة المنفذة
الشركة القابضة لمشروعات الطرق و الكباري
مدير المشروع

م / محمود قناوي

مالك المشروع
الهيئة العامة للطرق و الكباري
مدير المشروع

م / محمد سمير

الممسوحة ضوئيا بـ CamScanner

مشروع محور أبو تيج الحر على النيل

الهيئة العامة للطرق و الكباري (GARBLT)	**المرحلة الثانية بطول ٧,٦٨٠ كم** **من الكم ٠٣+١٢٠ الى الكم ١٠+٨٠٠**	الشركة القابضة شركة النيل العامة للإنشاء والطرق
ثالثاً: أعمال الطرق		حصر أعمال

بند رقم : ٣ - ١	بالمتر المسطح أعمال تطهير الموقع من الأشجار والمزروعات والمخلفات فى مناطق الدلتا ذات الطبيعة الزراعية الكثيفة والتخلص منها بالمقالب العمومية تمهيداً لأعمال الرفع المساحى لكامل حدود المشروع طبقاء للشروط والمواصفات وتعليمات المهندس المشرف.

م	الوصف	الكمية	الوحدة	ملاحظات
١	الكمية	٢٧١,٦٨٠,٠٠	م٢	
إجمالى الكمية المنفذة		**٢٧١,٦٨٠,٠٠**	**م٢**	

الهيئة العامة
للطرق و الكبارى
(GARBLT)

شركة النيل العامة للإنشاء والطرق

مشروع محور أبو تيج الحر على النيل
المرحلة الثانية بطول ٧,٦٨٠ كم
من الكم ٠٣+١٢٠ الى الكم ١٠+٨٠٠
حصر كميات التطهير
تنفيذ : شركة النيل العامة للإنشاء و الطرق

Station	Length (m)	Width (m)	Area (m2)	Notes
03+120.00	20.00	50.00	1000.00	
03+140.00	20.00	50.00	1000.00	
03+160.00	20.00	50.00	1000.00	
03+180.00	20.00	50.00	1000.00	
03+200.00	20.00	50.00	1000.00	
03+220.00	20.00	50.00	1000.00	
03+240.00	20.00	50.00	1000.00	
03+260.00	20.00	50.00	1000.00	
03+280.00	20.00	50.00	1000.00	
03+300.00	20.00	50.00	1000.00	
03+320.00	20.00	50.00	1000.00	
03+340.00	20.00	50.00	1000.00	
03+360.00	20.00	50.00	1000.00	
03+380.00	20.00	50.00	1000.00	
03+400.00	20.00	50.00	1000.00	
03+420.00	20.00	50.00	1000.00	
03+440.00	20.00	50.00	1000.00	
03+460.00	20.00	50.00	1000.00	
03+480.00	20.00	50.00	1000.00	
03+500.00	20.00	50.00	1000.00	
03+520.00	20.00	50.00	1000.00	
03+540.00	20.00	50.00	1000.00	
03+560.00	20.00	50.00	1000.00	
03+580.00	20.00	50.00	1000.00	
03+600.00	20.00	50.00	1000.00	
03+620.00	20.00	50.00	1000.00	
03+640.00	20.00	50.00	1000.00	
03+660.00	20.00	50.00	1000.00	
03+680.00	20.00	50.00	1000.00	
03+700.00	20.00	50.00	1000.00	
03+720.00	20.00	50.00	1000.00	
03+740.00	20.00	50.00	1000.00	
03+760.00	20.00	50.00	1000.00	
03+780.00	20.00	50.00	1000.00	
03+800.00	20.00	50.00	1000.00	
03+820.00	20.00	50.00	1000.00	
03+840.00	20.00	50.00	1000.00	
03+860.00	20.00	50.00	1000.00	

مهندس الشركة

مهندس الهيئة

مشروع محور أبو تيج الحر على النيل
المرحلة الثانية بطول ٧,٦٨٠ كم
من الكم ٠٣+١٢٠ الى الكم ١٠+٨٠٠
حصر كميات التطهير
تنفيذ : شركة النيل العامة للإنشاء و الطرق

Station	Length (m)	Width (m)	Area (m2)	Notes
03+880.00	20.00	50.00	1000.00	
03+900.00	20.00	50.00	1000.00	
03+920.00	20.00	50.00	1000.00	
03+940.00	20.00	50.00	1000.00	
03+960.00	20.00	50.00	1000.00	
03+980.00	20.00	50.00	1000.00	
04+000.00	20.00	50.00	1000.00	
04+020.00	20.00	50.00	1000.00	
04+040.00	20.00	50.00	1000.00	
04+060.00	20.00	50.00	1000.00	
04+080.00	20.00	50.00	1000.00	
04+100.00	20.00	50.00	1000.00	
04+120.00	20.00	50.00	1000.00	
04+140.00	20.00	50.00	1000.00	
04+160.00	20.00	50.00	1000.00	
04+180.00	20.00	50.00	1000.00	
04+200.00	20.00	50.00	1000.00	
04+220.00	20.00	50.00	1000.00	
04+240.00	20.00	50.00	1000.00	
04+260.00	20.00	50.00	1000.00	
04+280.00	20.00	50.00	1000.00	
04+300.00	20.00	50.00	1000.00	
04+320.00	20.00	50.00	1000.00	
04+340.00	20.00	50.00	1000.00	
04+360.00	20.00	50.00	1000.00	
04+380.00	20.00	50.00	1000.00	
04+400.00	20.00	50.00	1000.00	
04+420.00	20.00	50.00	1000.00	
04+440.00	20.00	50.00	1000.00	
04+460.00	20.00	50.00	1000.00	
04+480.00	20.00	50.00	1000.00	
04+500.00	20.00	50.00	1000.00	
04+520.00	20.00	50.00	1000.00	
04+540.00	20.00	50.00	1000.00	
04+560.00	20.00	50.00	1000.00	
04+580.00	20.00	50.00	1000.00	
04+600.00	20.00	50.00	1000.00	
04+620.00	20.00	50.00	1000.00	

مهندس الهيئة

مهندس الشركة

Station	Length (m)	Width (m)	Area (m2)	Notes
04+640.00	20.00	50.00	1000.00	
04+660.00	20.00	50.00	1000.00	
04+680.00	20.00	50.00	1000.00	
04+700.00	20.00	50.00	1000.00	
04+720.00	20.00	50.00	1000.00	
04+740.00	20.00	50.00	1000.00	
04+760.00	20.00	50.00	1000.00	
04+780.00	20.00	50.00	1000.00	
04+800.00	20.00	50.00	1000.00	
04+820.00	20.00	50.00	1000.00	
04+840.00	20.00	50.00	1000.00	
04+860.00	20.00	50.00	1000.00	
04+880.00	20.00	50.00	1000.00	
04+900.00	20.00	50.00	1000.00	
04+920.00	20.00	50.00	1000.00	
04+940.00	20.00	50.00	1000.00	
04+960.00	20.00	50.00	1000.00	
04+980.00	20.00	50.00	1000.00	
05+000.00	20.00	50.00	1000.00	
05+020.00	20.00	50.00	1000.00	
05+040.00	20.00	50.00	1000.00	
05+060.00	20.00	50.00	1000.00	
05+080.00	20.00	50.00	1000.00	
05+100.00	20.00	50.00	1000.00	
05+120.00	20.00	50.00	1000.00	
05+140.00	20.00	50.00	1000.00	
05+160.00	20.00	50.00	1000.00	
05+180.00	20.00	50.00	1000.00	
05+200.00	20.00	50.00	1000.00	
05+220.00	20.00	50.00	1000.00	
05+240.00	20.00	50.00	1000.00	
05+260.00	20.00	50.00	1000.00	
05+280.00	20.00	50.00	1000.00	
05+300.00	20.00	50.00	1000.00	
05+320.00	20.00	50.00	1000.00	
05+340.00	20.00	50.00	1000.00	
05+360.00	20.00	50.00	1000.00	
05+380.00	20.00	50.00	1000.00	

مهندس الشركة

مهندس الهيئة

Station	Length (m)	Width (m)	Area (m2)	Notes
05+400.00	20.00	50.00	1000.00	
05+420.00	20.00	50.00	1000.00	
05+440.00	20.00	50.00	1000.00	
05+460.00	20.00	50.00	1000.00	
05+480.00	20.00	50.00	1000.00	
05+500.00	20.00	50.00	1000.00	
05+520.00	20.00	50.00	1000.00	
05+540.00	20.00	50.00	1000.00	
05+560.00	20.00	50.00	1000.00	
05+580.00	20.00	50.00	1000.00	
05+600.00	20.00	50.00	1000.00	
05+620.00	20.00	50.00	1000.00	
05+640.00	20.00	50.00	1000.00	
05+660.00	20.00	50.00	1000.00	
05+680.00	20.00	50.00	1000.00	
05+700.00	20.00	50.00	1000.00	
05+720.00	20.00	50.00	1000.00	
05+740.00	20.00	50.00	1000.00	
05+760.00	20.00	50.00	1000.00	
05+780.00	20.00	50.00	1000.00	
05+800.00	20.00	50.00	1000.00	
05+820.00	20.00	50.00	1000.00	
05+840.00	20.00	50.00	1000.00	
05+860.00	20.00	50.00	1000.00	
05+880.00	20.00	50.00	1000.00	
05+900.00	20.00	50.00	1000.00	
05+920.00	20.00	50.00	1000.00	
05+940.00	20.00	50.00	1000.00	
05+960.00	20.00	50.00	1000.00	
05+980.00	20.00	50.00	1000.00	
06+000.00	20.00	50.00	1000.00	
06+020.00	20.00	50.00	1000.00	
06+040.00	20.00	50.00	1000.00	
06+060.00	20.00	50.00	1000.00	
06+080.00	20.00	50.00	1000.00	
06+100.00	20.00	50.00	1000.00	
06+120.00	20.00	50.00	1000.00	
06+140.00	20.00	50.00	1000.00	

مهندس الشركة

مهندس الهيئة

Station	Length (m)	Width (m)	Area (m2)	Notes
06+160.00	20.00	50.00	1000.00	
06+180.00	20.00	50.00	1000.00	
06+200.00	20.00	50.00	1000.00	
06+220.00	20.00	50.00	1000.00	
06+240.00	20.00	50.00	1000.00	
06+260.00	20.00	50.00	1000.00	
06+280.00	20.00	50.00	1000.00	
06+300.00	20.00	50.00	1000.00	
06+320.00	20.00	50.00	1000.00	
06+340.00	20.00	50.00	1000.00	
06+360.00	20.00	50.00	1000.00	
06+380.00	20.00	50.00	1000.00	
06+400.00	20.00	50.00	1000.00	
06+420.00	20.00	50.00	1000.00	
06+440.00	20.00	50.00	1000.00	
06+460.00	20.00	50.00	1000.00	
06+480.00	20.00	50.00	1000.00	
06+500.00	20.00	50.00	1000.00	
06+520.00	20.00	50.00	1000.00	
06+540.00	20.00	50.00	1000.00	
06+560.00	20.00	50.00	1000.00	
06+580.00	20.00	50.00	1000.00	
06+600.00	20.00	50.00	1000.00	
06+620.00	20.00	50.00	1000.00	
06+640.00	20.00	50.00	1000.00	
06+660.00	20.00	50.00	1000.00	
06+680.00	20.00	50.00	1000.00	
06+700.00	20.00	50.00	1000.00	
06+720.00	20.00	50.00	1000.00	
06+740.00	20.00	50.00	1000.00	
06+760.00	20.00	50.00	1000.00	
06+780.00	20.00	50.00	1000.00	
06+800.00	20.00	50.00	1000.00	
06+820.00	20.00	50.00	1000.00	
06+840.00	20.00	50.00	1000.00	
06+860.00	20.00	50.00	1000.00	
06+880.00	20.00	50.00	1000.00	
06+900.00	20.00	50.00	1000.00	

مهندس الشركة

مهندس الهيئة

الهيئة العامة
للطرق و الكبارى
(GARBLT)

وزارة النقل

الشركة القابضة
شركة النيل العامة للإنشاء والطرق

مشروع محور أبو تيج الحر على النيل
المرحلة الثانية بطول ٧,٦٨٠ كم
من الكم ٠٣+١٢٠ الى الكم ١٠+٨٠٠
حصر كميات التطهير
تنفيذ : شركة النيل العامة للإنشاء و الطرق

Station	Length (m)	Width (m)	Area (m2)	Notes
06+920.00	20.00	50.00	1000.00	
06+940.00	20.00	50.00	1000.00	
06+960.00	20.00	50.00	1000.00	
06+980.00	20.00	50.00	1000.00	
07+000.00	20.00	50.00	1000.00	
07+020.00	20.00	50.00	1000.00	
07+040.00	20.00	50.00	1000.00	
07+060.00	20.00	50.00	1000.00	
07+080.00	20.00	50.00	1000.00	
07+100.00	20.00	50.00	1000.00	
07+120.00	20.00	50.00	1000.00	
07+140.00	20.00	50.00	1000.00	
07+160.00	20.00	50.00	1000.00	
07+180.00	20.00	50.00	1000.00	
07+200.00	20.00	50.00	1000.00	
07+220.00	20.00	50.00	1000.00	
07+240.00	20.00	50.00	1000.00	
07+260.00	20.00	50.00	1000.00	
07+280.00	20.00	50.00	1000.00	
07+300.00	20.00	50.00	1000.00	
07+320.00	20.00	50.00	1000.00	
07+340.00	20.00	50.00	1000.00	
07+360.00	20.00	50.00	1000.00	
07+380.00	20.00	50.00	1000.00	
07+400.00	20.00	50.00	1000.00	
07+420.00	20.00	50.00	1000.00	
07+440.00	20.00	50.00	1000.00	
07+460.00	20.00	50.00	1000.00	
07+480.00	20.00	50.00	1000.00	
07+500.00	20.00	50.00	1000.00	
09+820.00	20.00	50.00	1000.00	
09+840.00	20.00	50.00	1000.00	
09+860.00	20.00	50.00	1000.00	
09+880.00	20.00	50.00	1000.00	
09+900.00	20.00	50.00	1000.00	
09+920.00	20.00	50.00	1000.00	
09+940.00	20.00	50.00	1000.00	
09+960.00	20.00	50.00	1000.00	

مهندس الشركة

مهندس الهيئة

Station	Length (m)	Width (m)	Area (m2)	Notes
09+980.00	20.00	50.00	1000.00	
10+000.00	20.00	50.00	1000.00	
10+020.00	20.00	50.00	1000.00	
10+040.00	20.00	50.00	1000.00	
10+060.00	20.00	50.00	1000.00	
10+080.00	20.00	50.00	1000.00	
10+100.00	20.00	50.00	1000.00	
10+120.00	20.00	50.00	1000.00	
10+140.00	20.00	66.12	1322.32	
10+160.00	20.00	66.97	1339.36	
10+180.00	20.00	67.62	1352.30	
10+200.00	20.00	69.16	1383.10	
10+220.00	20.00	70.52	1410.42	
10+240.00	20.00	72.12	1442.34	
10+260.00	20.00	73.53	1470.68	
10+280.00	20.00	74.76	1495.12	
10+300.00	20.00	76.15	1522.90	
10+320.00	20.00	78.23	1564.66	
10+340.00	20.00	80.18	1603.52	
10+360.00	20.00	80.85	1617.04	
10+380.00	20.00	81.13	1622.54	
10+400.00	20.00	81.31	1626.16	
10+420.00	20.00	81.49	1629.80	
10+440.00	20.00	81.67	1633.44	
10+460.00	20.00	81.85	1637.08	
10+480.00	20.00	82.04	1640.72	
10+500.00	20.00	82.24	1644.72	
10+520.00	20.00	82.55	1651.04	
10+540.00	20.00	83.00	1660.08	
10+560.00	20.00	84.02	1680.30	
10+580.00	20.00	86.52	1730.36	
Total		271680.00		

مهندس الشركة

مهندس الهيئة

مشروع محور أبو تيج الحر على النيل

الهيئة العامة للطرق و الكبارى (GARBLT) وزارة النقل	**المرحلة الثانية بطول ٧,٦٨٠ كم** **من الكم ١٢٠+٠٣ الى الكم ٨٠٠+١٠**	الشركة القابضة شركة النيل العامة للإنشاء والطرق
ثالثاً: أعمال الطرق		**حصر أعمال**

بند رقم :	٢ -	بالعدد إزالة أشجار من مسار الطريق و التخلص منها طبقا لتعليمات المهندس المشرف

م	الوصف	الكمية	الوحدة	ملاحظات
١	الكمية	٨٣,٠٠	عدد	
إجمالى الكمية المنفذة		**٨٣,٠٠**	**عدد**	

م/ أحمد عبد العاطي

مهندس الاستشاري

كريم ... يوسف

الهيئة العامة
للطرق و الكباري
(GARBLT)
وزارة النقل

مشروع محور أبو تيج الحر على النيل
المرحلة الثانية بطول ٧,٦٨٠ كم
من الكم ٠٣+١٢٠ الى الكم ١٠+٨٠٠
حصر كميات إزالة اشجار
تنفيذ : شركة النيل العامة للإنشاء و الطرق

الشركة القابضة
شركة النيل العامة للإنشاء والطرق

م	الوصف	من	الى	اجمالى الكمية	ملاحظات
١	إزالة أشجار (نخيل مثمر)	٠٥+١٠٠	٠٦+١٠٠	٢٨,٠٠	دوينه
٢	إزالة أشجار (نخيل مثمر)	٠٦+١٠٠	٠٧+٥٠٠	٤٠,٠٠	بني سميع غرب
٣	إزالة أشجار (نخيل مثمر)	٠٩+٨٠٠	١٠+٦٠٠	١٥,٠٠	البلايزه
	الاجمالى			٨٣,٠٠	

مهندس الهيئة

مهندس الشركة

بيان اعمال مستخلص رقم ١ (المدخل الشرقى)

عن عملية/ اعمال الطرق للمرحلة الثانية من محور ابوتيج على النيل فى المسافة من كم ٣.١٢٠ حتى كم ١٠.٨٠٠ بطول ٧.٦٨٠ كم ، واعمال الطرق بالمدخل الشرقى

عقد رقم ٢٤٦ / ٢٠٢٤ / ٢٠٢٥ بتاريخ ٢٠٢٤/٩/٨

رقم البند	مختصر منطوق البند	الفئة (جنيه)	الكمية
١	بالمتر المسطح أعمال تطهير الموقع من الأشجار و المزروعات و المخلفات و التخلص منها بالمقالب العمومية.	٦	٣٧٠٠٠
٢	بالعدد ازالة اشجار من مسار الطريق والتخلص منها طبقا لتعليمات المهندس المشرف	١٥٠	٢١٥٤
١٠	بالمتر المكعب توريد وتشغيل اتربة صالحة للردم باستخدام المعدات	٩٤.٢	١٨٠٠٠
٢٠	بالمتر الطولى توريد و تركيب برابخ مواسير سابقة التجهيز قطر داخلى ٠.٥ م	١١٠٠	٣٤٠
٢١	بالمتر المكعب توريد وصب خرسانة عادية لزوم تغليف المواسير والفرش اسفل المواسير بقوة كسر لا تقل عن ٢٠٠كجم/سم٢	١٥٣٥	٣٦٠

مهندس الشركة

مهندس الهيئة

١٢ ديسمبر

مشروع محور أبوتيج على النيل (المرحلة الثانية اعمال الطرق المدخل الشرقى)

حصر اعمال بالمتر المسطح اعمال تطهير الموقع من الأشجار والمزروعات والمخلفات والتخلص منها بالمقالب العمومية تمهيداً لاعمال الرفع المساحى لكامل حدود المشروع.

طول القطاع(م)	عرض نزع الملكية (م)	المسطح (م٢)	ملاحظات
٧٤٠	٥٠	٣٧٠٠٠	

مهندس الشركة

مهندس الهيئة

وزارة النقل
الهيئة العامة للطرق والكبارى
المنطقة السابعة باسيوط والمنيا

وزارة النقل

مشروع محور ابوتيج المرحلة الثانية (اعمال الطرق بالمدخل الشرقى)

حصر الاشجار والمزروعات من كم ٠.٠٠ حتى منطقة الخور بالمدخل الشرقى وبيانها كالاتى:-

عدد ٢١٥٤ (الفان ومائة واربعة وخمسون لاغير).

مهندس الشركة

مهندس الهيئة

Volume Report

Client:
Client
Client Company
Address 1
Date: 11/24/2024 7:15:19 PM

Prepared by:
Preparer
Your Company Name
123 Main Street

Aignment: ABOU TEIG
Sample Line Group: SL Collection - 1
Start Sta: 0+006.33
End Sta: 28+470.81

Station	Cut Area (Sq.M.)	Cut Volume (Cu.M.)	Reusable Volume (Cu.M.)	Fill Area (Sq.M.)	Fill Volume (Cu.M.)	Cum. Cut Vol. (Cu.M.)	Cum. Reusable Vol. (Cu.M.)	Cum. Fill Vol. (Cu.M.)	Cum. Net Vol. (Cu.M.)
0+006.33	0.00	0.00	0.00	0.00	0.00	0.00	0.00	0.00	0.00
0+025.00	0.00	0.00	0.00	0.00	0.00	0.00	0.00	0.00	0.00
0+050.00	0.02	0.26	0.26	21.18	264.81	0.26	264.81	264.81	-264.55
0+075.00	0.00	0.26	0.26	27.00	602.34	0.52	867.15	867.15	-866.63
0+100.00	0.00	0.00	0.00	29.02	700.29	0.52	1,567.44	1,567.44	-1,566.92
0+125.00	0.00	0.00	0.00	29.84	735.74	0.52	2,303.18	2,303.18	-2,302.66
0+150.00	0.00	0.00	0.00	30.25	751.16	0.52	3,054.34	3,054.34	-3,053.82
0+175.00	0.00	0.00	0.00	38.12	854.74	0.52	3,909.08	3,909.08	-3,908.56
0+200.00	0.00	0.00	0.00	47.34	1,068.33	0.52	4,977.41	4,977.41	-4,976.89
0+225.00	0.00	0.00	0.00	47.37	1,183.91	0.52	6,161.32	6,161.32	-6,160.80
0+250.00	0.00	0.00	0.00	47.08	1,180.62	0.52	7,341.94	7,341.94	-7,341.42
0+275.00	0.00	0.00	0.00	48.69	1,197.14	0.52	8,539.08	8,539.08	-8,538.56
0+300.00	0.00	0.00	0.00	47.89	1,207.31	0.52	9,746.40	9,746.40	-9,745.87
0+325.00	0.00	0.00	0.00	45.80	1,171.16	0.52	10,917.55	10,917.55	-10,917.03
0+350.00	0.00	0.00	0.00	46.16	1,149.49	0.52	12,067.04	12,067.04	-12,066.52
0+375.00	0.00	0.00	0.00	47.58	1,171.77	0.52	13,238.81	13,238.81	-13,238.29
0+400.00	0.00	0.00	0.00	47.67	1,190.62	0.52	14,429.44	14,429.44	-14,428.92
0+425.00	0.01	0.11	0.11	45.46	1,164.06	0.64	15,593.50	15,593.50	-15,592.86
0+450.00	0.00	0.11	0.11	44.14	1,120.01	0.75	16,713.51	16,713.51	-16,712.76
0+475.00	0.00	0.00	0.00	49.67	1,172.69	0.75	17,886.20	17,886.20	-17,885.44
0+500.00	0.00	0.00	0.00	48.94	1,232.66	0.75	19,118.85	19,118.85	-19,118.10
0+525.00	0.00	0.00	0.00	45.53	1,180.93	0.75	20,299.78	20,299.78	-20,299.03
0+550.00	0.00	0.00	0.00	13.96	743.68	0.75	21,043.46	21,043.46	-21,042.71
0+575.00	0.00	0.00	0.00	0.00	174.50	0.75	21,217.96	21,217.96	-21,217.21
0+600.00	0.00	0.00	0.00	0.00	0.00	0.75	21,217.96	21,217.96	-21,217.21
0+625.00	0.00	0.00	0.00	0.00	0.00	0.75	21,217.96	21,217.96	-21,217.21
0+650.00	0.00	0.00	0.00	0.00	0.00	0.75	21,217.96	21,217.96	-21,217.21
0+675.00	0.00	0.00	0.00	0.00	0.00	0.75	21,217.96	21,217.96	-21,217.21
0+700.00	0.00	0.00	0.00	0.00	0.00	0.75	21,217.96	21,217.96	-21,217.21
0+725.00	0.00	0.00	0.00	0.00	0.00	0.75	21,217.96	21,217.96	-21,217.21
0+750.00	0.00	0.00	0.00	0.00	0.00	0.75	21,217.96	21,217.96	-21,217.21
0+775.00	0.00	0.00	0.00	0.00	0.00	0.75	21,217.96	21,217.96	-21,217.21
0+800.00	0.00	0.00	0.00	0.00	0.00	0.75	21,217.96	21,217.96	-21,217.21
0+825.00	0.00	0.00	0.00	0.00	0.00	0.75	21,217.96	21,217.96	-21,217.21
0+850.00	0.00	0.00	0.00	0.00	0.00	0.75	21,217.96	21,217.96	-21,217.21
0+875.00	0.00	0.00	0.00	0.00	0.00	0.75	21,217.96	21,217.96	-21,217.21
0+900.00	0.00	0.00	0.00	0.00	0.00	0.75	21,217.96	21,217.96	-21,217.21

مشروع محور ابوتيج على النيل (المرحلة الثانية اعمال الطرق المدخل الشرقى)

حصر اعمال المواسير الخرسانية قطر ٥٠سم والخرسانة العادية للتغليف طبقاً للقطاع المرفق.

أ- مكعب الصندوق الخرساني شامل قطاع الماسورة ل ١ م.ط :- ١.١*٠.٨٥*١ = ٠.٩٣٥م٣.

ب- مكعب قطاع الماسورة قطر ٥٠سم شامل ٥سم سمك الماسورة لكل ١م.ط :- ٣.١٤*٠.٣*٠.٣*١

=٠.٢٨٢٦م٣.

ت- مكعب تغليف الماسورة لكل ١ م.ط :- أ- ب = ٠.٦٥٢م٣.

ث- مكعب الفرشة العادية سمك ٢٥سم لكل ١م.ط :- ١.٦ * ٠.٢٥ * ١ = ٠.٤م٣ .

ج- اجمالي مكعب الخرسانة العادية لكل ١م.ط مواسير خرسانية قطر ٥٠سم :- ت + ث = ١.٠٥٢م٣.

طول الخط (م.ط)	مكعب الخرسانة /١م.ط	اجمالى مكعب الخرسانة	ملاحظات
٨٥	١.٠٥	٨٩.٢٥	جميع الخطوط تقع في المسافة من كم ٠.٠٠ حتى كم ٠.٥٠٠
٥٥	١.٠٥	٥٧.٧٥	
٥٢	١.٠٥	٥٤.٦	
٦٩	١.٠٥	٧٢.٤٥	
٦٤	١.٠٥	٦٧.٢	
٢٢	١.٠٥	٢٣.١	
الاجمالي (م٣)		٣٦٤.٣٥	

مهندس الشركة

م/ أسامة ...

مهندس الهيئة

م/ ...

مرفقات مستخلص جارى رقم (١)

مشروع

اعمال الطرق للمرحلة الثانية من محور ابوتيج على النيل

في المسافة من كم ٣,١٢٠ حتى كم ١٠,٨٠٠ بطول ٧,٦٨٠كم واعمال

الطرق بالمدخل الشرقى

- اختبارات صلاحية
- اختبارات دمك
- تصميمي خلطة اسفلتية
- طلبات الاستلام

تقرير فني عن

اختبار CBR لعدد (15) عينة من طبقات الردم

مشروع تنفيذ "أعمال الطرق" المرحلة الثانية من محور أبوتيج على النيل في المسافة من كم 3+120 حتى كم 10+800 بطول 7+670 كم

مقاولة/ شركة النيل العامة للانشاء والطرق

أشراف/ الهيئة العامة للطرق والكبارى المنطقة السابعة بأسيوط والمنيا

إعداد
أ.د/ السيد محمد عبدالله
أ.د/ محمود عنيب عثمان

Engineering Studies & Consultations Center

نوفمبر 2024 م

088-2080390 & 088-2411005
088-2353769 & 088-2332553
escc@aun.edu.eg
مركز الدراسات والاستشارات الهندسية
كلية الهندسة - جامعة أسيوط (71516) أسيوط
http://www.aun.edu.eg/faculty_engineering/escc.php

المحتويـات:-

1- المقدمـــة
2- الإختبارات المعملية
3- الـرأى الاستشاري

088-2080390 & 088-2411005
088-2353769 & 088-2332553
escc@aun.edu.eg
مركز الدراسات والاستشارات الهندسية
كلية الهندسة - جامعة أسيوط (71516) أسيوط
http://www.aun.edu.eg/faculty_engineering/escc.php

تقرير فني عن

اختبار CBR لعدد (15) عينة من طبقات الردم

مشروع تنفيذ "أعمال الطرق" المرحلة الثانية من محور أبوتيج على النيل في المسافة من كم 3+120 حتى كم 10+800 بطول 7+670 كم

مقاولة/ شركة النيل العامة للانشاء والطرق

أشراف/ الهيئة العامة للطرق والكبارى المنطقة السابعة بأسيوط والمنيا

أولاً: المقدمة

بناءاً على أمر التشغيل رقم 4/51 لسنة 2024م تم إعداد هذا التقرير بناءاً علي طلب رئيس الادارة المركزية للمنطقة السابعة بأسيوط والمنيا لاجراء أختبار CBR لعدد (15) عينة من طبقات الردم مشروع تنفيذ "أعمال الطرق" المرحلة الثانية من محمور أبوتيج على النيل في المسافة من كم 3+120 حتى كم 10+800 بطول 7+670 كم، مقاولة/ شركة النيل العامة للانشاء والطرق، أشراف/ الهيئة العامة للطرق والكبارى المنطقة السابعة بأسيوط والمنيا، وتم أخذ العينات بمعرفة مهندس معمل المنطقة السابعة ومهندس الشركة المنفذة بتاريخ 2024/11/18 وبناءاً على الطلب المقدم تم إجراء اختبار CBR لعدد (15) عينة من طبقات الردم بمعامل هندسة الطرق والمطارات بكلية الهندسة – جامعة أسيوط طبقاً للأصول والمواصفات القياسية المصرية.

088-2080390 & 088-2411005
088-2353769 & 088-2332553
escc@aun.edu.eg
مركز الدراسات والاستشارات الهندسية
كلية الهندسة - جامعة أسيوط (71516) أسيوط
http://www.aun.edu.eg/faculty_engineering/escc.php

ثانياً : الاختبارات المعملية:

تم إجراء الاختبار التالي على العينات الموردة طبقاً للأصول الفنية والمواصفات القياسية:

أختبار تحميل كاليفورنيا CBR.

وقد تم إجراء الاختبار المذكور طبقاً للأصول الفنية والمواصفات بمعامل هندسة الطرق والمطارات بكلية الهندسة – جامعة أسيوط.

أختبار تحميل كاليفورنيا CBR :

طبقاً لما جاء بنتائج الاختبار كانت نسبة تحميل كاليفورنيا (CBR) كما يلي:

م	المحطة	CBR %	م	المحطة	CBR %
1	3+650	**59.44**	9	5+300 تشوينات	**61.60**
2	3+750	**62.42**	10	5+200 منسوب 1.5	**70.59**
3	4+125	**62.48**	11	5+440	**62.18**
4	4+250	**65.86**	12	5+625	**62.18**
5	4+450	**60.78**	13	5+940	**62.59**
6	4+550	**63.91**	14	6+275	**63.06**
7	5+050	**64.67**	15	7+425	**67.15**
8	5+125	**56.29**			

088-2080390 & 088-2411005
088-2353769 & 088-2332553
escc@aun.edu.eg
مركز الدراسات والاستشارات الهندسية
كلية الهندسة - جامعة أسيوط (71516) أسيوط
http://www.aun.edu.eg/faculty_engineering/escc.php

ثالثاً: الرأى الاستشارى

ترى اللجنة أن نتائج اختبار CBR التي تمت على عينات التربة قطع جبل مشروع تنفيذ "أعمال الطرق" المرحلة الثانية من محور أبوتيج على النيل في المسافة من كم 3+120 حتى كم 10+800 بطول 7+670 كم، مقاولة/ شركة النيل العامة للانشاء والطرق، أشراف/ الهيئة العامة للطرق والكبارى المنطقة السابعة بأسيوط والمنيا، النتائج مقبولة وتفي بمتطلبات المواصفات لقوة تحمل التربة (CBR) كطبقات ردم لطريق محور أبوتيج على النيل في المسافة من كم 3+120 حتى كم 10+800 بطول 7+670 كم.

اللجنة:-

أ.د/ السيد محمد عبدالله

أ.د/ محمود عنيب عثمان

يعتمد على مسئولية اللجنة المعدة للتقرير،،،

المشرف على المركز

أ.د/ عبد المطلب محمد على

قائم بأعمال عميد الكلية
نائب رئيس مجلس الإدارة

أ.د/ عزت عبدالمنعم مرغني

088-2080390 & 088-2411005
088-2353769 & 088-2332553
escc@aun.edu.eg

مركز الدراسات والاستشارات الهندسية
كلية الهندسة - جامعة أسيوط (71516) أسيوط
http://www.aun.edu.eg/faculty_engineering/escc.php

وزارة النقل
الهيئة العامة للطرق و الكباري و النقل البرى
المنطقة السابعة بأسيوط
ملف رقم

تقرير رقم (620) بتاريخ 2022/8/16
عملية : محور ابو تيج الحر (م2)على النيل
مقاولة : شركة النيل العامة لانشاء الطرق

العينات مسئولية من أحضرها

وردت العينات إلي المعمل بمعرفة السيد / حسن محمود شحاته (مندوب معمل المنطقة)
الجهة المشرفة: المنطقة السابعة
الشركة المنفذة: شركة النيل العامة لانشاء الطرق

1- عينة رقم 1923 اتربة ناتج المخروط القياسي عند كم 6.480
2- عينة رقم 1924 اتربة ناتج المخروط القياسي عند كم 6.640
3- عينة رقم 1925 اتربة ناتج المخروط القياسي عند كم 6.780
4-

التجارب التي أجريت :

1- إيجاد الكثافة الجافة وتحديد نسبة الدمك ونسبة المياه لعينات الدمك بالموقع

النتائج:

ايجاد الكثافة الجافة وتحديد نسبة الدمك ونسبة المياه بالموقع للعينات

الاختبار	ع.ر 1923	ع.ر 1924	ع.ر 1925	حدود المواصفات
اقصى كثافة الجافة بالمعمل (طن / م3)	2.10	2.10	2.10	
الكثافة جافة بالموقع (كجم / سم2)	2.02	2.037	2.02	
نسبة الدمك	96	97	96	لا يقل عن 95%
نسبة المياه بالموقع	3.1	3.5	3.9	

ملاحظات:-

1- الدمك مقبول لجميع العينات

تحريرا في : 2022/8/16

مدير معامل المنطقة
مهندس/
(مصطفى محمد امين)

رئيس الإدارة المركزية
مهندس /
(مصطفى علي مسعود)

الممسوحة ضوئيا بـ CamScanner

وزارة النقل
الهيئة العامة للطرق و الكباري و النقل البرى
المنطقة السابعة بأسيوط
ملف رقم

تقرير رقم (718) بتاريخ 2022/11/10
عملية : محور ابو تيج الحر (م2)على النيل
مقاولة : شركة النيل العامة لانشاء الطرق

العينات مسئولية من أحضرها

وردت العينات إلي المعمل بمعرفة السيد / محمد مصطفي احمد (مندوب معمل المنطقة)

الجهة المشرفة: المنطقة السابعة

الشركة المنفذة: شركة النيل العامة لانشاء الطرق

1- عينة رقم 2296 اتربة ناتج المخروط القياسي عند كم 7.240
2- عينة رقم 2297 اتربة ناتج المخروط القياسي عند كم 7.420

التجارب التى أجريت :

1- إيجاد الكثافة الجافة وتحديد نسبة الدمك ونسبة المياه لعينات الدمك بالموقع

النتائج:

ايجاد الكثافة الجافة وتحديد نسبة الدمك ونسبة المياه بالموقع للعينات

الاختبار	ع.ر 2296	ع.ر 2297	حدود المواصفات
اقصى كثافة الجافة بالمعمل (طن / م3)	2.10	2.10	
الكثافة جافة بالموقع (كجم / سم2)	2.08	1.93	
نسبة الدمك	99	92	لا يقل عن 95%
نسبة المياه بالموقع	4.0	2.2	

ملاحظات:-

1- الدمك غيرمقبول للعينة رقم 2297

تحريرا فى : 2022/11/10

مدير معامل المنطقة
مهندس/
(مصطفى محمد امين)

رئيس الإدارة المركزية
مهندس /
(مصطفى علي مسعود)

الممسوحة ضوئيا بـ CamScanner

وزارة النقل
الهيئة العامة للطرق و الكباري و النقل البرى
المنطقة السابعة بأسيوط
ملف رقم

تقرير رقم (742) بتاريخ 2022/12/4
عملية : محور ابو تيج الحر (م2)على النيل
مقاولة : شركة النيل العامة لانشاء الطرق

العينات مسئولية من أحضرها

وردت العينات إلي المعمل بمعرفة السيد / محمد مصطفي احمد (مندوب معمل المنطقة)
الجهة المشرفة: المنطقة السابعة
الشركة المنفذة: شركة النيل العامة لانشاء الطرق

1- عينة رقم 2372 اتربة ناتج المخروط القياسي عند كم 6.550
2- عينة رقم 2373 اتربة ناتج المخروط القياسي عند كم 6.740
3- عينة رقم 2374 اتربة ناتج المخروط القياسي عند كم 6.840
4- عينة رقم 2375 اتربة ناتج المخروط القياسي عند كم 7.420 اعادة

التجارب التي أجريت :

1- إيجاد الكثافة الجافة وتحديد نسبة الدمك ونسبة المياه لعينات الدمك بالموقع

النتائج:

ايجاد الكثافة الجافة وتحديد نسبة الدمك ونسبة المياه بالموقع للعينات

الاختبار	ع.ر 2372	ع.ر 2373	ع.ر 2374	ع.ر 2375	حدود المواصفات
اقصى كثافة الجافة بالمعمل (طن / م3)	2.10	2.10	2.10	2.10	
الكثافة جافة بالموقع (كجم / سم2)	2.08	2.06	2.08	2.08	
نسبة الدمك	99	98	99	99	لا يقل عن 95%
نسبة المياه بالموقع	2.9	2.0	4.9	4.7	

ملاحظات:-

1- الدمك مقبول لجميع العينات

تحريرا فى : 2022/12/4

مدير معامل المنطقة
مهندس/
(مصطفى محمد امين)

رئيس الإدارة المركزية
مهندس /
(مصطفى علي مسعود)

الممسوحة ضوئيا بـ CamScanner

وزارة النقل
الهيئة العامة للطرق و الكباري و النقل البرى
المنطقة السابعة باسيوط
ملف رقم

تقرير رقم (763) بتاريخ 2022/12/15
عملية : محور ابو تيج الحر (م2)على النيل
مقاولة : شركة النيل العامة لانشاء الطرق

العينات مسئولية من أحضرها

وردت العينات إلي المعمل بمعرفة السيد / حسن محمود شحاته (مندوب معمل المنطقة)
الجهة المشرفة: المنطقة السابعة
الشركة المنفذة: شركة النيل العامة لانشاء الطرق
1- عينة رقم 2459 اتربة ناتج المخروط القياسي عند كم 6.560
2- عينة رقم 2460 اتربة ناتج المخروط القياسي عند كم 6.660

التجارب التي أجريت :

1- إيجاد الكثافة الجافة وتحديد نسبة الدمك ونسبة المياه لعينات الدمك بالموقع

النتائج:

ايجاد الكثافة الجافة وتحديد نسبة الدمك ونسبة المياه بالموقع للعينات

الاختبار	ع.ر 2459	ع.ر 2460	حدود المواصفات
اقصى كثافة الجافة بالمعمل (طن / م3)	2.10	2.10	
الكثافة جافة بالموقع (كجم / سم2)	2.08	2.09	
نسبة الدمك	99	99.5	لا يقل عن 95%
نسبة المياه بالموقع	4.3	4.1	

ملاحظات:-
1- الدمك مقبول لجميع العينات

تحريرا فى : 2022/12/15

مدير معامل المنطقة
مهندس/
(مصطفى محمد امين)

رئيس الإدارة المركزية
مهندس /
(مصطفى علي مسعود)

الممسوحة ضوئيا بـ CamScanner

وزارة النقل
الهيئة العامة للطرق و الكباري و النقل البرى
المنطقة السابعة باسيوط
ملف رقم

تقرير رقم (612) بتاريخ 2022/8/9
عملية : محور ابو تيج الحر (م2)على النيل
مقاولة : شركة النيل العامة لانشاء الطرق

العينات مسئولية من أحضرها

وردت العينات إلي المعمل بمعرفة السيد / حسن محمود شحاته (مندوب معمل المنطقة)
الجهة المشرفة: المنطقة السابعة
الشركة المنفذة: شركة النيل العامة لانشاء الطرق
1- عينة رقم 1885 اتربة ناتج المخروط القياسي عند كم 5.460
2- عينة رقم 1886 اتربة ناتج المخروط القياسي عند كم 5.640

التجارب التي أجريت :

1- إيجاد الكثافة الجافة وتحديد نسبة الدمك ونسبة المياه لعينات الدمك بالموقع

النتائج:

ايجاد الكثافة الجافة وتحديد نسبة الدمك ونسبة المياه بالموقع للعينات

الاختبار	ع.ر 1885	ع.ر 1886	حدود المواصفات
اقصى كثافة الجافة بالمعمل (طن / م3)	2.10	2.10	
الكثافة جافة بالموقع (كجم / سم2)	2.037	2.02	
نسبة الدمك	97	96	لا يقل عن 95%
نسبة المياه بالموقع	5.3	3.5	

ملاحظات:-

1- الدمك مقبول لجميع العينات

تحريرا فى : 2022/8/9

مدير معامل المنطقة
مهندس/
(مصطفى محمد امين)

رئيس الإدارة المركزية
مهندس /
(مصطفى علي مسعود)

الممسوحة ضوئيا بـ CamScanner

وزارة النقل
الهيئة العامة للطرق و الكباري و النقل البرى
المنطقة السابعة بأسيوط
ملف رقم

تقرير رقم (610) بتاريخ 2022/8/9
عملية : محور ابو تيج الحر (م2)على النيل
مقاولة : شركة النيل العامة لانشاء الطرق

العينات مسئولية من أحضرها

وردت العينات إلي المعمل بمعرفة السيد / حسن محمود شحاته (مندوب معمل المنطقة)
الجهة المشرفة: المنطقة السابعة
الشركة المنفذة: شركة النيل العامة لانشاء الطرق
1- عينة رقم 1881 اتربة ناتج المخروط القياسي عند كم 4.760
2- عينة رقم 1882 اتربة ناتج المخروط القياسي عند كم 4.830

التجارب التي أجريت :

1- إيجاد الكثافة الجافة وتحديد نسبة الدمك ونسبة المياه لعينات الدمك بالموقع

النتائج:

ايجاد الكثافة الجافة وتحديد نسبة الدمك ونسبة المياه بالموقع للعينات

الاختبار	ع.ر 1881	ع.ر 1882	حدود المواصفات
اقصى كثافة الجافة بالمعمل (طن / م3)	2.10	2.10	
الكثافة جافة بالموقع (كجم / سم2)	1.99	2.02	
نسبة الدمك	95	96	لا يقل عن 95%
نسبة المياه بالموقع	4.7	3.5	

ملاحظات:-

1- الدمك مقبول لجميع العينات

تحريرا فى : 2022/8/9

مدير معامل المنطقة
مهندس/
(مصطفى محمد امين)

رئيس الإدارة المركزية
مهندس /
(مصطفى علي مسعود)

الممسوحة ضوئيا بـ CamScanner

وزارة النقل
الهيئة العامة للطرق و الكباري و النقل البرى
المنطقة السابعة باسيوط
ملف رقم

تقرير رقم (604) بتاريخ 2022/8/7
عملية : محور ابو تيج الحر (م2)على النيل
مقاولة : شركة النيل العامة لانشاء الطرق

العينات مسئولية من أحضرها

وردت العينات إلي المعمل بمعرفة السيد / محمود محمد سيد (مندوب معمل المنطقة)
الجهة المشرفة: المنطقة السابعة
الشركة المنفذة: شركة النيل العامة لانشاء الطرق

1- عينة رقم 1860 اتربة ناتج المخروط القياسي عند كم 5.160
2- عينة رقم 1861 اتربة ناتج المخروط القياسي عند كم 5.460
3- عينة رقم 1862 اتربة ناتج المخروط القياسي عند كم 5.500

التجارب التي أجريت :

1- إيجاد الكثافة الجافة وتحديد نسبة الدمك ونسبة المياه لعينات الدمك بالموقع

النتائج:

ايجاد الكثافة الجافة وتحديد نسبة الدمك ونسبة المياه بالموقع للعينات

الاختبار	ع.ر 1860	ع.ر 1861	ع.ر 1862	حدود المواصفات
اقصى كثافة الجافة بالمعمل (طن / م3)	2.10	2.10	2.10	
الكثافة جافة بالموقع (كجم / سم2)	2.016	1.995	2.016	
نسبة الدمك	96	95	96	لا يقل عن 95%
نسبة المياه بالموقع	3.0	1.9	3.9	

ملاحظات:-

1- الدمك مقبول لجميع العينات

تحريرا في : 2022/8/7

مدير معامل المنطقة
مهندس/
(مصطفى محمد امين)

رئيس الإدارة المركزية
مهندس /
(مصطفى علي مسعود)

الممسوحة ضوئيا بـ CamScanner

وزارة النقل
الهيئة العامة للطرق و الكباري و النقل البرى
المنطقة السابعة بأسيوط
ملف رقم

تقرير رقم (603) بتاريخ 2022/8/7
عملية : محور ابو تيج الحر (م2)على النيل
مقاولة : شركة النيل العامة لانشاء الطرق

العينات مسئولية من أحضرها

وردت العينات إلي المعمل بمعرفة السيد / محمود محمد سيد (مندوب معمل المنطقة)
الجهة المشرفة: المنطقة السابعة
الشركة المنفذة: شركة النيل العامة لانشاء الطرق

1- عينة رقم 1854 اتربة ناتج المخروط القياسي عند كم 3.760
2- عينة رقم 1855 اتربة ناتج المخروط القياسي عند كم 5.140
3- عينة رقم 1856 اتربة ناتج المخروط القياسي عند كم 5.160
4- عينة رقم 1857 اتربة ناتج المخروط القياسي عند كم 5.300
5- عينة رقم 1858 اتربة ناتج المخروط القياسي عند كم 5.360
6- عينة رقم 1859 اتربة ناتج المخروط القياسي عند كم 5.600

التجارب التي أجريت :

1- إيجاد الكثافة الجافة وتحديد نسبة الدمك ونسبة المياه لعينات الدمك بالموقع

النتائج:

ايجاد الكثافة الجافة وتحديد نسبة الدمك ونسبة المياه بالموقع للعينات

الاختبار	ع.ر 1854	ع.ر 1855	ع.ر 1856	ع.ر 1857	ع.ر 1858	ع.ر 1859	حدود المواصفات
اقصى كثافة الجافة بالمعمل (طن / م3)	2.10	2.10	2.10	2.10	2.10	2.10	
الكثافة جافة بالموقع (كجم / سم2)	2.016	2.037	2.048	2.016	2.058	2.037	
نسبة الدمك	96	97	97.5	96	98	97	لا يقل عن 95%
نسبة المياه بالموقع	4.8	3.9	3.0	3.7	4.5	4.7	

ملاحظات:-

1- الدمك مقبول لجميع العينات

تحريرا فى : 2022/8/7

مدير معامل المنطقة
مهندس/
(مصطفى محمد امين)

رئيس الإدارة المركزية
مهندس /
(مصطفى علي مسعود)

الممسوحة ضوئيا بـ CamScanner

وزارة النقل
الهيئة العامة للطرق و الكباري و النقل البرى
المنطقة السابعة بأسيوط
ملف رقم

تقرير رقم (602) بتاريخ 2022/8/7
عملية : محور ابو تيج الحر (م2)على النيل
مقاولة : شركة النيل العامة لانشاء الطرق

العينات مسئولية من أحضرها

وردت العينات إلي المعمل بمعرفة المهندس / محمد سمير (مهندس بالمشروع)
الجهة المشرفة: المنطقة السابعة
الشركة المنفذة: شركة النيل العامة لانشاء الطرق
1- عينة رقم 1853 اتربة من التشوينات

التجارب التى أجريت:
1- التدرج الحبيبى للعينات
2- السيولة واللدونة
3- البروكتور القياسي
4- نسبة تحمل كاليفورنيا للدمك القياسي

ا لنتائج :-

1- **التدرج الحبيبى لاتربة الردم**

سعة المهزة	2"	1.5"	1"	3/4"	3/8"	رقم 4	رقم 10	رقم40	رقم200
% للمار ع.ر 1853	93	90	83	77	62	48	41	28	8

2- اللدونة والبركتور القياسي ونسبة تحمل كاليفورنيا .

الاختبار	اللدونة		تصنيف التربة	اقصى كثافة جافة بالمعمل	نسبة المياه الاصولية %	نسبة تحمل كاليفورنيا %	الانتفاخ %
	حد السيولة	مجال اللدونة					
ع.ر 1853	عديمة		A1-a	2.10	7.3	52	0
حدود المواصفات			A1-aاو A1-b او A2-4			لاتقل عن 15%للاتربة	

تحريرا فى : 2022/8/7

مدير معامل المنطقة
مهندس/
(مصطفى محمد امين)

رئيس الإدارة المركزية
مهندس /
(مصطفى علي مسعود)

الممسوحة ضوئيا بـ CamScanner

وزارة النقل
الهيئة العامة للطرق و الكباري
المنطقة السابعة باسيوط
ملف رقم

تقرير رقم (343) بتاريخ 2023/6/18
عملية : محور ابو تيج الحر (م2)على النيل
مقاولة : شركة النيل العامة لانشاء الطرق

العينات مسئولية من أحضرها

وردت العينات إلي المعمل بمعرفة السيد / حسن محمود شحاته (مندوب معمل المنطقة)
الجهة المشرفة: المنطقة السابعة
الشركة المنفذة: شركة النيل العامة لانشاء الطرق

1- عينة رقم 1115 اتربة ناتج المخروط القياسي عند كم 9.900
2- عينة رقم 1116 اتربة ناتج المخروط القياسي عند كم 10.000

التجارب التي أجريت :

1- إيجاد الكثافة الجافة وتحديد نسبة الدمك ونسبة المياه لعينات الدمك بالموقع

النتائج:

ايجاد الكثافة الجافة وتحديد نسبة الدمك ونسبة المياه بالموقع للعينات

الاختبار	ع.ر 1115	ع.ر 1116	حدود المواصفات
اقصى كثافة الجافة بالمعمل (طن / م3)	2.10	2.10	
الكثافة جافة بالموقع (كجم / سم2)	2.08	2.08	
نسبة الدمك	99	99	لا يقل عن 95%
نسبة المياه بالموقع	2.4	2.1	

ملاحظات:-

1- الدمك مقبول لجميع العينات

تحريرا في : 2023/6/18

مدير معامل المنطقة
مهندس/
(مصطفى محمد امين)

رئيس الإدارة المركزية
مهندس /
(مصطفى علي مسعود)

الممسوحة ضوئيا بـ CamScanner

وزارة النقل
الهيئة العامة للطرق و الكباري و النقل البرى
المنطقة السابعة بأسيوط
ملف رقم

عملية: محور ابو تيج الحر على النيل
تقرير رقم (563) بتاريخ 6/12 / 2022
مقاولة : شركة النيل العامة لانشاء الطرق

العينات مسئولية من أحضرها

وردت العينات إلي المعمل بمعرفة المهندس / محمد سمير (مهندس بالمشروع)
الجهة المشرفة: المنطقة السابعة
الشركة المنفذة: شركة النيل العامة لانشاء الطرق

1- عينة رقم 1698 بن4 احجار سيلسية جيرية تكسير كسارات للاستخدام فى المخلوطات الاسفلتية
2- عينة رقم 1699 بن3 احجار سيلسية جيرية تكسير كسارات للاستخدام فى المخلوطات الاسفلتية
3- عينة رقم 1700 بن1 احجار سيلسية جيرية تكسير كسارات للاستخدام فى المخلوطات الاسفلتية
4- عينة رقم 1701 رمل تكسير احجار سيلسية جيرية تكسير كسارات للاستخدام فى المخلوطات الاسفلتية
5- عينة رقم 1702 بودرة جيرية

التجارب التى أجريت :

1- التدرج الحبيبى للعينات
2- الاوزان النوعية والتشرب والتفتت
3- التاكل بجهاز لوس انجلوس
4- تصميم المخلوط الاسفلتى لطبقة السطحية بطريقة مارشال

النتائج:

1- التدرج

سعة المهزة	1"	3/4"	1/2"	3/8"	رقم 4	رقم 8	رقم30	رقم50	رقم100	رقم200
% للمار ع.ر 1698	100	69	2	1						
% للمار ع.ر 1699	100	71	10	1						
% للمار ع.ر 1700	100	100	99	71	3					
% للمار ع.ر 1701	100	100	100	100	97	81	45	23	7	4
% للمار ع.ر 1702	100	100	100	100	100	100	100	99	93	70
المواصفات للبودرة									لا يقل عن 85%	لا يقل عن 65%

2- التاكل والاوزان النوعية والامتصاص والتفتت

التجربة	ع.ر 1698	ع.ر 1699	ع.ر 1700	المواصفات
الوزن النوعي الكلي	2.625	2.614	2.589	
الوزن النوعى مشبع جاف السطح	2.649	2.641	2.612	
الوزن النوعى الظاهرى	2.710	2.707	2.658	
الامتصاص	1.4	1	3	لا يزيد عن 5%
التفتت	0.7	0.5	0.4	
نسبة الفاقد بعد 500 لفة	28	30	30	لا تزيد عن 35%

الممسوحة ضوئيا بـ CamScanner

- تصميم طبقة السطحية 3ب

سعة المهزة	ع.ر 1698 بن4		ع.ر 1699 بن3		ع.ر 1700 بن2		ع.ر 1701 بن1		ع.ر 1702 بودرة		التدرج التصميمى	المواصفات للسطحية3ب
	المار	%10	المار	%16	المار	%35	المار	%35	المار	%4		
"1	100	10	100	16	100	35	100	35	100	4	100	100
"3/4	100	10	100	16	100	35	100	35	100	4	100	100
"1/2	2	0.2	10	1.6	99	34.7	100	35	100	4	75.5	100/75
"3/8	1	0.1	1	0.2	71	24.9	100	35	100	4	64	85/60
رقم4					3	1.1	97	34	100	4	39	55/35
رقم8							81	28.4	100	4	32.4	35/20
رقم30							45	15.8	100	4	19.8	22/10
رقم50							23	8.1	99	3.96	12	16/6
رقم100							7	2.5	93	3.7	6.2	12/4
رقم200							4	1.4	70	2.8	4.2	8/2

وقد تم اضافة الاسفلت بنسب 4% ، 4.5% ، 5% ، 5.5%، 6% بالوزن من جملة المواد الصلبة

وفيما يلى خصائص المخلوط الاسفلتى من النتائج التى تم الحصول عليها

نسبة الاسفلت	%4	%4.5	%5	%5.5	%6
الثبات (كجم)	1300	1420	1350	1290	1150
وزن وحدة الحجوم(طن/م3)	2.330	2.352	2.324	2.318	2.289
الانسياب 100/1" (ملم)	2.6	2.9	3.1	3.9	4.5
النسبة المئوية للفراغات فى المخلوط%	5.89	4.8	4.0	3.3	2.4
النسبة المئوية للفراغات فى المواد الصلبة%	16.4	16	15.8	14.9	15.7

وبتوقيع النتائج على المنحيات وجد ان نسبة الاسفلت التصميمة هى(4.85%) من جملة المواد الصلبة والتفاوت المسموح به هو(0.25%)

خصائص المخلوط الاسفلتى عند نسبة الاسفلت التصميمية

الثبات (كجم)	1390
وزن وحدة الحجوم(طن/م3)	2.332
الانسياب 100/1" (ملم)	3.0
النسبة المئوية للفراغات فى المخلوط %	3.9
النسبة المئوية للفراغات فى المواد الصلبة %	15.9

تحريرا فى : 2022/6/12

مدير معامل المنطقة

مهندس/

(مصطفى محمد امين)

رئيس الإدارة المركزية

مهندس /

(مصطفى علي مسعود)

تقرير رقم (563)

الممسوحة ضوئيا بـ CamScanner

الهيئة العامة
للطرق و الكباري و النقل البري
GENERAL AUTHORITY FOR ROADS, BRIDGES AND LAND TRANSPORT (GARBLT)

المشروع القومى للطرق
مشروع محور أبو تيج الحر - القطاع الثانى
بطول ٧,٧ كم
تنفيذ : شركة النيل العامة لإنشاء الطرق

REQUST NO. : (... 1 ...)

REQUST CODE : (... D ...)

Type Of Jop :	Discription	أعمال تطهير الموقع من الأشجار و المزروعات		بدء أعمال	A
	Width (m)	50.00		ثوابت مساحية	B
	From St. :	03+120		رقع ابتدائي	C
	To St. :	04+540	√	تطهير	D
	Length (m) :	1420		رفع مخلفات	E

Requested By :		Time :		Date :	15/3/2022	Sign:	

Position	Remarks	Signature
SITE INSPECTION	التطهير الحشائش الصغيره قبل التوريد Approved ☑ Not Approved ☐	
SURVEY INSPECTION	المسوبه الحيسه قبل التوريد Approved ☑ Not Approved ☐	
MATERIALS INSPECTION	Approved ☐ Not Approved ☐	

Comments & Recommendations : .....

Approved : ☑ Not Approved : ☐

Resident Engineer

Signature: ..... Date: .....

عدد ( ) مرفق الاصل :مهندس المالك

صوره :الشركه المنفذه توقيع المستلم

الهيئة العامة
للطرق و الكباري و النقل البري

المشروع القومى للطرق
مشروع محور أبو تيج الحر - القطاع الثانى
بطول ٧,٧ كم
تنفيذ : شركة النيل العامة لإنشاء الطرق

REQUST NO. : (... 2 ...)

REQUST CODE : (... D ...)

Type Of Jop :	Discription	أعمال تطهير الموقع من الأشجار و المزروعات		بدء أعمال	A
	Width (m)	50.00		ثوابت مساحية	B
	From St. :	04+560		رفع ابتدائي	C
	To St. :	05+720	√	تطهير	D
	Length (m) :	1160		رفع مخلفات	E

Requested By :		Time :		Date :	20/3/2022	Sign:	

Position	Remarks	Signature
SITE INSPECTION	نقل الاتربة قبل التوريد Approved ☑ Not Approved ☐	
SURVEY INSPECTION	التوريد قبل التوريد Approved ☑ Not Approved ☐	
MATERIALS INSPECTION	Approved ☐ Not Approved ☐	

Comments & Recommendations : .....

Approved : ☑ Not Approved : ☐

Resident Engineer

Signature: ..... Date: .....

عدد ( ) مرفق الاصل :مهندس المالك

صوره :الشركه المنفذه توقيع المستلم

الهيئة العامة
للطرق و الكباري و النقل البري
GENERAL AUTHORITY FOR ROADS, BRIDGES AND LAND TRANSPORT (GARBLT)

المشروع القومى للطرق
مشروع محور أبو تيج الحر - القطاع الثانى
بطول ٧,٧ كم
تنفيذ : شركة النيل العامة لإنشاء الطرق

REQUST NO. : (... 3 ...)

REQUST CODE : (... D ...)

Type Of Jop :	Discription	أعمال تطهير الموقع من الأشجار و المزروعات		بدء أعمال	A
	Width (m)	50.00		ثوابت مساحية	B
	From St. :	05+740		رفع ابتدائي	C
	To St. :	07+120	√	تطهير	D
	Length (m) :	1380		رفع مخلفات	E

Requested By :	م/ أحمد العاص	Time :		Date :	23/3/2022	Sign:	

Position	Remarks	Signature
SITE INSPECTION	التطهير الجيد قبل التوسعة Approved ☑ Not Approved ☐	
SURVEY INSPECTION	التسريب قبل التوسعة Approved ☑ Not Approved ☐	
MATERIALS INSPECTION	Approved ☐ Not Approved ☐	

Comments & Recommendations : .....

Approved : ☑ Not Approved : ☐

Resident Engineer

Signature: ..... Date: .....

عدد ( ) مرفق الاصل :مهندس المالك

صوره :الشركه المنفذه توقيع المستلم

المشروع القومى للطرق
مشروع محور أبو تيج الحر - القطاع الثانى
بطول ٧,٧ كم
تنفيذ : شركة النيل العامة لإنشاء الطرق

الهيئة العامة للطرق و الكبارى و النقل البرى
GENERAL AUTHORITY FOR ROADS, BRIDGES AND LAND TRANSPORT (GARBLT)
وزارة النقل

الشركة القابضة
شركة النيل العامة لإنشاء الطرق

REQUST NO. : (... 4 ...)

REQUST CODE : (... D ...)

Type Of Jop :	Discription	أعمال تطهير الموقع من الأشجار و المزروعات		بدء أعمال	A
	Width (m)	50.00		ثوابت مساحية	B
	From St. :	07+140		رقع ابتدائي	C
	To St. :	07+520	√	تطهير	D
	Length (m) :	380		رفع مخلفات	E

Requested By :	م/أحمد عبد العال	Time :		Date :	10/4/2022	Sign:	....

Position	Remarks	Signature
SITE INSPECTION	نقل كل الكناش قبل التوريد Approved ✓ Not Approved ☐	
SURVEY INSPECTION	Approved ✓ Not Approved ☐	
MATERIALS INSPECTION	Approved ☐ Not Approved ☐	

Comments & Recommendations : ....

Approved : ✓ Not Approved : ☐

Resident Engineer

Signature: .... Date: ....

عدد ( ) مرفق   الأصل :مهندس المالك

صورة :الشركة المنفذة   توقيع المستلم

الهيئة العامة
للطرق و الكباري و النقل البري

المشروع القومى للطرق
مشروع محور أبو تيج الحر - القطاع الثانى
بطول ٧,٧ كم
تنفيذ : شركة النيل العامة لإنشاء الطرق

REQUST NO. : (... 5 ...)

REQUST CODE : (... D ...)

Type Of Jop :	Discription	أعمال تطهير الموقع من الأشجار و المزروعات		بدء أعمال	A
	Width (m)	50.00		ثوابت مساحية	B
	From St. :	09+800		رفع ابتدائي	C
	To St. :	10+600	√	تطهير	D
	Length (m) :	800		رفع مخلفات	E

Requested By :	م/ أحمد عبد العاطى	Time :		Date :	7/7/2022	Sign:	

Position	Remarks	Signature
SITE INSPECTION	.... Approved [✓] Not Approved [ ]	
SURVEY INSPECTION	.... Approved [✓] Not Approved [ ]	
MATERIALS INSPECTION	.... Approved [ ] Not Approved [ ]	

Comments & Recommendations : .....

Approved : [✓] Not Approved : [ ]

Resident Engineer

Signature: ..... Date: .....

عدد ( ) مرفق الاصل :مهندس المالك

صوره :الشركه المنفذه توقيع المستلم

الهيئة العامة للطرق و الكبارى و النقل البرى

وزارة النقل

المشروع القومى للطرق

مشروع محور أبو تيج الحر - القطاع الثانى

بطول ٧,٧ كم

تنفيذ : شركة النيل العامة لإنشاء الطرق

REQUST NO. : (... 1 ...)

REQUST CODE : (... F ...)

Type Of Jop :	Discription	أعمال ردم		تطهير	D
	Layer (m)	-10.00		رفع مخلفات	E
	From St. :	05+000	√	أعمال ردم	F
	To St. :	05+080		طبقة أساس	G
	Length (m) :	80		M.C.0	H

Requested By :	م/ أحمد صبرى	Time :		Date :	٢٠٢٢/٠٤/٢٤	Sign:	[signature]

Position	Remarks	Signature
SITE INSPECTION	تم أعمال الأعمال [illegible] بأول [illegible] Approved ☑ Not Approved ☐	
SURVEY INSPECTION	Approved ☑ Not Approved ☐	
MATERIALS INSPECTION	Approved ☑ Not Approved ☐	

Comments & Recommendations :

Approved : ☑ Not Approved : ☐

Resident Engineer

Signature: [signature] Date: ....

عدد (1) مرفق الاصل :مهندس المالك

صوره :الشركه المنفذه توقيع المستلم

شركة النيل العامة للإنشاء والطرق

المشروع القومى للطرق
مشروع محور أبو تيج الحر - القطاع الثانى
بطول ٧,٧ كم
تنفيذ : شركة النيل العامة لانشاء الطرق

الهيئة العامة للطرق والكبارى والنقل البرى

Asphalt Depth	Base Depth	Layer From Ferma		Total Ferma Width	REQUST NO. :	(... 1 ...)
-0.11	-0.40	-10.00		24.62		
Total Width :	50.00	Service Road Width :	0.50	Layer Width	REQUST CODE :	(... F ...)
Control Point 1	Control Point 2	HI.1:	HI.2:	48.62	FROM ST. :	05+000
Elev.: Rod:	Elev.: Rod:	BS.: FS.:	BS.: FS.:		TO ST. :	05+080

STATION	PG EG	PG FG	e % L	e % R	Diff. (FG - EG)	READINGS	EASTING	NORTHING	OFFSET LEFT 24.00	LEFT 18.00	LEFT 12.00	LEFT 6.00	CL 0.00	RIGHT 6.00	RIGHT 12.00	RIGHT 18.00	RIGHT 24.00	NOTES
05+000	52.96	63.00	-2.00%	-2.00%	10.03	Pro.	330640.7621	2992990.3036	52.97	52.85	52.73	52.61	52.49	52.61	52.73	52.85	52.97	
						Act.												
						Diff.												
05+020	52.90	62.94	-2.00%	-2.00%	10.03	Pro.	330622.2980	2992982.6174	52.91	52.79	52.67	52.55	52.43	52.55	52.67	52.79	52.91	
						Act.												
						Diff.												
05+040	52.79	62.85	-2.00%	-2.00%	10.07	Pro.	330603.8339	2992974.9313	52.82	52.7	52.58	52.46	52.34	52.46	52.58	52.7	52.82	
						Act.												
						Diff.												
05+060	52.41	62.73	-2.00%	-2.00%	10.32	Pro.	330585.3698	2992967.2451	52.7	52.58	52.46	52.34	52.22	52.34	52.46	52.58	52.7	
						Act.												
						Diff.												
05+080	52.30	62.57	-2.00%	-2.00%	10.27	Pro.	330566.9057	2992959.5589	52.54	52.42	52.3	52.18	52.06	52.18	52.3	52.42	52.54	
						Act.												
						Diff.												

مهندس الشركة

مهندس الهيئة

المشروع القومى للطرق
مشروع محور أبو تيج الحر - القطاع الثانى
بطول ٧,٧ كم
تنفيذ : شركة النيل العامة لإنشاء الطرق

الهيئة العامة للطرق و الكبارى و النقل البرى
GENERAL AUTHORITY FOR ROADS, BRIDGES AND LAND TRANSPORT (GARBLT)
وزارة النقل

REQUST NO. : (... 2 ...) **REQUST CODE :** (... F ...)

Type Of Jop :	Discription	أعمال ردم		تطهير	D
	Layer (m)	-9.50		رفع مخلفات	E
	From St. :	05+000	√	أعمال ردم	F
	To St. :	05+140		طبقة أساس	G
	Length (m) :	140		M.C.0	H

Requested By :	م/أحمد عبد العال	**Time :**		**Date :**	٢٠٢٢/٠٥/٠٨	**Sign:**	[signature]

Position	Remarks	Signature
SITE INSPECTION	تم مراعاه عدم ترك تربة زلطيه خارج حدود القطاع Approved ☑ Not Approved ☐	
SURVEY INSPECTION	Approved ☑ Not Approved ☐	
MATERIALS INSPECTION	Approved ☑ Not Approved ☐	

Comments & Recommendations : ....

Approved : ☑ Not Approved : ☐

Resident Engineer

Signature: [signature] Date: ....

عدد (1) مرفق الاصل :مهندس المالك

صوره :الشركه المنفذه توقيع المستلم

المشروع القومى للطرق
مشروع محور أبو تيج الحر - القطاع الثانى
بطول ٧,٧ كم
تنفيذ : شركة النيل العامة لإنشاء الطرق

Asphalt Depth	Base Depth	Layer From Ferma		Total Ferma Width	REQUST NO. :	(... 2 ...)
-0.11	-0.40	-9.50		24.62		
Total Width :	50.00	Service Road Width :	1.00	Layer Width	REQUST CODE :	(... F ...)
Control Point 1	Control Point 2	HI.1:	HI.2:	47.62	FROM ST. :	05+000
Elev.: Rod:	Elev.: Rod:	BS.: FS.:	BS.: FS.:		TO ST. :	05+140

STATION	PG EG	PG FG	e % L	e % R	Diff. (FG - EG)	READINGS	EASTING	NORTHING	OFFSET LEFT 23.00	LEFT 15.00	LEFT 10.00	LEFT 5.00	CL 0.00	RIGHT 5.00	RIGHT 10.00	RIGHT 15.00	RIGHT 23.00	NOTES
05+000	52.96	63.00	-2.00%	-2.00%	10.03	Pro.	330640.7621	2992990.3036	53.45	53.29	53.19	53.09	52.99	53.09	53.19	53.29	53.45	
						Act.												
						Diff.												
05+020	52.90	62.94	-2.00%	-2.00%	10.03	Pro.	330622.2980	2992982.6174	53.39	53.23	53.13	53.03	52.93	53.03	53.13	53.23	53.39	
						Act.												
						Diff.												
05+040	52.79	62.85	-2.00%	-2.00%	10.07	Pro.	330603.8339	2992974.9313	53.3	53.14	53.04	52.94	52.84	52.94	53.04	53.14	53.3	
						Act.												
						Diff.												
05+060	52.41	62.73	-2.00%	-2.00%	10.32	Pro.	330585.3698	2992967.2451	53.18	53.02	52.92	52.82	52.72	52.82	52.92	53.02	53.18	
						Act.												
						Diff.												
05+080	52.30	62.57	-2.00%	-2.00%	10.27	Pro.	330566.9057	2992959.5589	53.02	52.86	52.76	52.66	52.56	52.66	52.76	52.86	53.02	
						Act.												
						Diff.												
05+100	52.41	62.36	-2.00%	-2.00%	9.95	Pro.	330548.4416	2992951.8728	52.81	52.65	52.55	52.45	52.35	52.45	52.55	52.65	52.81	
						Act.												
						Diff.												
05+120	52.36	62.11	-2.00%	-2.00%	9.76	Pro.	330529.9776	2992944.1866	52.56	52.4	52.3	52.2	52.10	52.2	52.3	52.4	52.56	
						Act.												
						Diff.												
05+140	52.32	61.82	-2.00%	-2.00%	9.51	Pro.	330511.5135	2992936.5005	52.27	52.11	52.01	51.91	51.81	51.91	52.01	52.11	52.27	
						Act.												
						Diff.												

مهندس الشركة

ورقة (٢ / ٢)

مهندس الهيئة

الهيئة العامة
للطرق و الكبارى و النقل البرى
وزارة النقل

المشروع القومى للطرق
مشروع محور أبو تيج الحر - القطاع الثانى
بطول ٧,٧ كم
تنفيذ : شركة النيل العامة لإنشاء الطرق

REQUST NO. : (... 3 ...) **REQUST CODE :** (... F ...)

Type Of Jop :	Discription	أعمال ردم		تطهير	D
	Layer (m)	-9.00		رفع مخلفات	E
	From St. :	05+100	√	أعمال ردم	F
	To St. :	05+260		طبقة أساس	G
	Length (m) :	160		M.C.0	H

Requested By :	م/أحمد عبد العال	Time :		Date :	٢٠٢٢/٠٥/١١	Sign:	.....

Position	Remarks	Signature
SITE INSPECTION	.... Approved ☑ Not Approved ☐	
SURVEY INSPECTION	.... Approved ☑ Not Approved ☐	
MATERIALS INSPECTION	.... Approved ☐ Not Approved ☑	

Comments & Recommendations : يتم اعاده تشغيل القطاع لزياده الدمك

Approved : ☐ Not Approved : ☑

Resident Engineer

Signature: ..... Date: .....

عدد (1) مرفق الاصل :مهندس المالك

صوره :الشركه المنفذه توقيع المستلم

المشروع القومى للطرق
مشروع محور أبو تيج الحر - القطاع الثانى
بطول ٧,٧ كم
تنفيذ : شركة النيل العامة لانشاء الطرق

الشركة القابضة – شركة النيل العامة للإنشاء والطرق

الهيئة العامة للطرق و الكبارى و النقل البرى

Asphalt Depth	Base Depth	Layer From Ferma	Total Ferma Width	REQUST NO. :	(... 3 ...)
-0.11	-0.40	-9.00	24.62		
Total Width : 50.00	Service Road Width : 1.50		Layer Width	REQUST CODE :	(... F ...)
Control Point 1	Control Point 2	HI.1:	HI.2:	FROM ST. :	05+100
Elev.: Rod:	Elev.: Rod:	BS.: FS.:	BS.: FS.: 46.62	TO ST. :	05+260

STATION	PG EG	PG FG	e % L	e % R	Diff. (FG - EG)	READINGS	EASTING	NORTHING	OFFSET LEFT 23.00	15.00	10.00	5.00	CL 0.00	RIGHT 5.00	10.00	15.00	23.00	NOTES
05+100	52.41	62.36	-2.00%	-2.00%	9.95	Pro.	330548.4416	2992951.8728	53.31	53.15	53.05	52.95	52.85	52.95	53.05	53.15	53.31	
						Act.												
						Diff.												
05+120	52.36	62.11	-2.00%	-2.00%	9.76	Pro.	330529.9776	2992944.1866	53.06	52.9	52.8	52.7	52.60	52.7	52.8	52.9	53.06	
						Act.												
						Diff.												
05+140	52.32	61.82	-2.00%	-2.00%	9.51	Pro.	330511.5135	2992936.5005	52.77	52.61	52.51	52.41	52.31	52.41	52.51	52.61	52.77	
						Act.												
						Diff.												
05+160	52.15	61.51	-2.00%	-2.00%	9.36	Pro.	330493.0494	2992928.8143	52.46	52.3	52.2	52.1	52.00	52.1	52.2	52.3	52.46	
						Act.												
						Diff.												
05+180	51.76	61.19	-2.00%	-2.00%	9.43	Pro.	330474.5853	2992921.1281	52.14	51.98	51.88	51.78	51.68	51.78	51.88	51.98	52.14	
						Act.												
						Diff.												
05+200	51.54	60.88	-2.00%	-2.00%	9.34	Pro.	330456.1212	2992913.4420	51.83	51.67	51.57	51.47	51.37	51.47	51.57	51.67	51.83	
						Act.												
						Diff.												
05+220	51.24	60.56	-2.00%	-2.00%	9.33	Pro.	330437.6571	2992905.7558	51.51	51.35	51.25	51.15	51.05	51.15	51.25	51.35	51.51	
						Act.												
						Diff.												
05+240	50.91	60.25	-2.00%	-2.00%	9.34	Pro.	330419.1930	2992898.0696	51.2	51.04	50.94	50.84	50.74	50.84	50.94	51.04	51.2	
						Act.												
						Diff.												
05+260	50.83	59.93	-2.00%	-2.00%	9.10	Pro.	330400.7289	2992890.3835	50.88	50.72	50.62	50.52	50.42	50.52	50.62	50.72	50.88	
						Act.												
						Diff.												

مهندس الشركة

ورقة (٢ / ٢)

مهندس الهيئة

المشروع القومى للطرق
مشروع محور أبو تيج الحر - القطاع الثانى
بطول ٧,٧ كم
تنفيذ : شركة النيل العامة لإنشاء الطرق

الهيئة العامة للطرق و الكبارى و النقل البرى

REQUST NO. : (... R3 ...)   REQUST CODE : (... F ...)

Type Of Jop :	Discription	أعمال ردم		تطهير	D
	Layer (m)	-9.00		رفع مخلفات	E
	From St. :	05+100	√	أعمال ردم	F
	To St. :	05+260		طبقة أساس	G
	Length (m) :	160		M.C.0	H

Requested By :	م/أحمد عبد العال	Time :		Date :	٢٠٢٢/٠٥/١٥	Sign:	

Position	Remarks	Signature
SITE INSPECTION	مراعاة تحسين التربة (تحسين) للوصول للتدرج الصحيح. Approved ☑ Not Approved ☐	
SURVEY INSPECTION	Approved ☑ Not Approved ☐	
MATERIALS INSPECTION	Approved ☑ Not Approved ☐	

Comments & Recommendations : ....

Approved : ☑   Not Approved : ☐

Resident Engineer

Signature: ....   Date: ....

عدد (1) مرفق   الاصل :مهندس المالك

صوره :الشركه المنفذه   توقيع المستلم

المشروع القومى للطرق
مشروع محور أبو تيج الحر - القطاع الثانى
بطول ٧,٧ كم
تنفيذ : شركة النيل العامة لإنشاء الطرق

Asphalt Depth	Base Depth	Layer From Ferma		Total Ferma Width	REQUST NO. :	(... R3 ...)
-0.11	-0.40	-9.00		24.62		
Total Width :	50.00	Service Road Width :	1.50	Layer Width	REQUST CODE :	(... F ...)
Control Point 1	Control Point 2	HI.1:	HI.2:	46.62	FROM ST. :	05+100
Elev.: Rod:	Elev.: Rod:	BS.: FS.:	BS.: FS.:		TO ST. :	05+260

STATION	PG EG	PG FG	e % L	e % R	Diff. (FG - EG)	READINGS	EASTING	NORTHING	OFFSET LEFT 23.00	LEFT 15.00	LEFT 10.00	LEFT 5.00	CL 0.00	RIGHT 5.00	RIGHT 10.00	RIGHT 15.00	RIGHT 23.00	NOTES
05+100	52.41	62.36	-2.00%	-2.00%	9.95	Pro.	330548.4416	2992951.8728	53.31	53.15	53.05	52.95	52.85	52.95	53.05	53.15	53.31	
						Act.												
						Diff.												
05+120	52.36	62.11	-2.00%	-2.00%	9.76	Pro.	330529.9776	2992944.1866	53.06	52.9	52.8	52.7	52.60	52.7	52.8	52.9	53.06	
						Act.												
						Diff.												
05+140	52.32	61.82	-2.00%	-2.00%	9.51	Pro.	330511.5135	2992936.5005	52.77	52.61	52.51	52.41	52.31	52.41	52.51	52.61	52.77	
						Act.												
						Diff.												
05+160	52.15	61.51	-2.00%	-2.00%	9.36	Pro.	330493.0494	2992928.8143	52.46	52.3	52.2	52.1	52.00	52.1	52.2	52.3	52.46	
						Act.												
						Diff.												
05+180	51.76	61.19	-2.00%	-2.00%	9.43	Pro.	330474.5853	2992921.1281	52.14	51.98	51.88	51.78	51.68	51.78	51.88	51.98	52.14	
						Act.												
						Diff.												
05+200	51.54	60.88	-2.00%	-2.00%	9.34	Pro.	330456.1212	2992913.4420	51.83	51.67	51.57	51.47	51.37	51.47	51.57	51.67	51.83	
						Act.												
						Diff.												
05+220	51.24	60.56	-2.00%	-2.00%	9.33	Pro.	330437.6571	2992905.7558	51.51	51.35	51.25	51.15	51.05	51.15	51.25	51.35	51.51	
						Act.												
						Diff.												
05+240	50.91	60.25	-2.00%	-2.00%	9.34	Pro.	330419.1930	2992898.0696	51.2	51.04	50.94	50.84	50.74	50.84	50.94	51.04	51.2	
						Act.												
						Diff.												
05+260	50.83	59.93	-2.00%	-2.00%	9.10	Pro.	330400.7289	2992890.3835	50.88	50.72	50.62	50.52	50.42	50.52	50.62	50.72	50.88	
						Act.												
						Diff.												

مهندس الشركة

مهندس الهيئة

الهيئة العامة للطرق و الكبارى و النقل البرى
GENERAL AUTHORITY FOR ROADS BRIDGES AND LAND TRANSPORT (GARBLT)
وزارة النقل

شركة النيل العامة لإنشاء الطرق

المشروع القومى للطرق
مشروع محور أبو تيج الحر - القطاع الثانى
بطول ٧,٧ كم
تنفيذ : شركة النيل العامة لإنشاء الطرق

REQUST NO. : (... 4 ...)

REQUST CODE : (... F ...)

Type Of Jop :	Discription	أعمال ردم		تطهير	D
	Layer (m)	-9.00		رفع مخلفات	E
	From St. :	05+020	√	أعمال ردم	F
	To St. :	05+080		طبقة أساس	G
	Length (m) :	60		M.C.0	H
Requested By :	م / أحمد عبد العال	**Time :**		**Date :** ٢٠٢٢/٠٥/٢٢	**Sign:** [signature]

Position	Remarks	Signature
SITE INSPECTION	Approved ☑ Not Approved ☐	
SURVEY INSPECTION	Approved ☑ Not Approved ☐	
MATERIALS INSPECTION	يراعى ضبط نسبه المياه بالقطاع للوصول لأعلى دمك Approved ☑ Not Approved ☐	

Comments & Recommendations : ....

Approved : ☑ Not Approved : ☐

Resident Engineer

Signature: [signature] Date: ....

عدد (1) مرفق الاصل :مهندس المالك

صوره :الشركه المنفذه توقيع المستلم

المشروع القومى للطرق
مشروع محور أبو تيج الحر - القطاع الثانى
بطول ٧,٧ كم
تنفيذ : شركة النيل العامة لإنشاء الطرق

Asphalt Depth	Base Depth	Layer From Ferma	Total Ferma Width	REQUST NO. :	(... 4 ...)
-0.11	-0.40	-9.00	24.62		
Total Width :	50.00	Service Road Width : 1.50	Layer Width	REQUST CODE :	(... F ...)
Control Point 1	Control Point 2	HI.1:	HI.2:	FROM ST. :	05+020
Elev.: Rod:	Elev.: Rod:	BS.: FS.:	BS.: FS.:	46.62	TO ST. : 05+080

STATION	PG EG	PG FG	e % L	e % R	Diff. (FG - EG)	READINGS	EASTING	NORTHING	OFFSET LEFT 23.00	LEFT 15.00	LEFT 10.00	LEFT 5.00	CL 0.00	RIGHT 5.00	RIGHT 10.00	RIGHT 15.00	RIGHT 23.00	NOTES
05+020	52.90	62.94	-2.00%	-2.00%	10.03	Pro.	330622.2980	2992982.6174	53.89	53.73	53.63	53.53	53.43	53.53	53.63	53.73	53.89	
						Act.												
						Diff.												
05+040	52.79	62.85	-2.00%	-2.00%	10.07	Pro.	330603.8339	2992974.9313	53.8	53.64	53.54	53.44	53.34	53.44	53.54	53.64	53.8	
						Act.												
						Diff.												
05+060	52.41	62.73	-2.00%	-2.00%	10.32	Pro.	330585.3698	2992967.2451	53.68	53.52	53.42	53.32	53.22	53.32	53.42	53.52	53.68	
						Act.												
						Diff.												
05+080	52.30	62.57	-2.00%	-2.00%	10.27	Pro.	330566.9057	2992959.5589	53.52	53.36	53.26	53.16	53.06	53.16	53.26	53.36	53.52	
						Act.												
						Diff.												

مهندس الهيئة

مهندس الشركة

الهيئة العامة
للطرق والكبارى والنقل البرى
وزارة النقل

المشروع القومى للطرق
مشروع محور أبو تيج الحر - القطاع الثانى
بطول ٧,٧ كم
تنفيذ : شركة النيل العامة لإنشاء الطرق

REQUST NO. : (... 5 ...) **REQUST CODE :** (... F ...)

Type Of Jop :	Discription	أعمال ردم		تطهير	D
	Layer (m)	-8.50		رفع مخلفات	E
	From St. :	05+100	√	أعمال ردم	F
	To St. :	05+280		طبقة أساس	G
	Length (m) :	180		M.C.0	H

Requested By :	م/أحمد عبد العال	Time :		Date :	٢٠٢٢/٠٥/٢٥	Sign:	.....

Position	Remarks	Signature
SITE INSPECTION	.... Approved ☑ Not Approved ☐	
SURVEY INSPECTION	..... يراعى ضبط المناسيب .... Approved ☑ Not Approved ☐	
MATERIALS INSPECTION	.... Approved ☑ Not Approved ☐	

Comments & Recommendations : .....
.....

Approved : ☑ Not Approved : ☐

Resident Engineer

Signature: ..... Date: .....

عدد (1) مرفق الاصل :مهندس المالك

صوره :الشركه المنفذه توقيع المستلم

الشركة القابضة
شركة النيل العامة للإنشاء والطرق

المشروع القومى للطرق
مشروع محور أبو تيج الحر - القطاع الثانى
بطول ٧,٧ كم
تنفيذ : شركة النيل العامة لإنشاء الطرق

الهيئة العامة للطرق والكبارى والنقل البرى

Asphalt Depth	Base Depth	Layer From Ferma		Total Ferma Width	REQUST NO. :	(... 5 ...)
-0.11	-0.40	-8.50		24.62		
Total Width :	50.00	Service Road Width :	2.00	Layer Width	REQUST CODE :	(... F ...)
Control Point 1	Control Point 2	HI.1:	HI.2:	45.62	FROM ST. :	05+100
Elev.: Rod:	Elev.: Rod:	BS.: FS.:	BS.: FS.:		TO ST. :	05+280

STATION	PG EG	PG FG	e % L	e % R	Diff. (FG - EG)	READINGS	EASTING	NORTHING	OFFSET LEFT 22.00	LEFT 15.00	LEFT 10.00	LEFT 5.00	CL 0.00	RIGHT 5.00	RIGHT 10.00	RIGHT 15.00	RIGHT 22.00	NOTES
05+100	52.41	62.36	-2.00%	-2.00%	9.95	Pro.	330548.4416	2992951.8728	53.79	53.65	53.55	53.45	53.35	53.45	53.55	53.65	53.79	
						Act.												
						Diff.												
05+120	52.36	62.11	-2.00%	-2.00%	9.76	Pro.	330529.9776	2992944.1866	53.54	53.4	53.3	53.2	53.10	53.2	53.3	53.4	53.54	
						Act.												
						Diff.												
05+140	52.32	61.82	-2.00%	-2.00%	9.51	Pro.	330511.5135	2992936.5005	53.25	53.11	53.01	52.91	52.81	52.91	53.01	53.11	53.25	
						Act.												
						Diff.												
05+160	52.15	61.51	-2.00%	-2.00%	9.36	Pro.	330493.0494	2992928.8143	52.94	52.8	52.7	52.6	52.50	52.6	52.7	52.8	52.94	
						Act.												
						Diff.												
05+180	51.76	61.19	-2.00%	-2.00%	9.43	Pro.	330474.5853	2992921.1281	52.62	52.48	52.38	52.28	52.18	52.28	52.38	52.48	52.62	
						Act.												
						Diff.												
05+200	51.54	60.88	-2.00%	-2.00%	9.34	Pro.	330456.1212	2992913.4420	52.31	52.17	52.07	51.97	51.87	51.97	52.07	52.17	52.31	
						Act.												
						Diff.												
05+220	51.24	60.56	-2.00%	-2.00%	9.33	Pro.	330437.6571	2992905.7558	51.99	51.85	51.75	51.65	51.55	51.65	51.75	51.85	51.99	
						Act.												
						Diff.												
05+240	50.91	60.25	-2.00%	-2.00%	9.34	Pro.	330419.1930	2992898.0696	51.68	51.54	51.44	51.34	51.24	51.34	51.44	51.54	51.68	
						Act.												
						Diff.												
05+260	50.83	59.93	-2.00%	-2.00%	9.10	Pro.	330400.7289	2992890.3835	51.36	51.22	51.12	51.02	50.92	51.02	51.12	51.22	51.36	
						Act.												
						Diff.												
05+280	50.97	59.62	-2.00%	-2.00%	8.65	Pro.	330382.2648	2992882.6973	51.05	50.91	50.81	50.71	50.61	50.71	50.81	50.91	51.05	
						Act.												
						Diff.												

مهندس الشركة

مهندس الهيئة

الهيئة العامة
للطرق والكبارى والنقل البرى
وزارة النقل

المشروع القومى للطرق
مشروع محور أبو تيج الحر - القطاع الثانى
بطول ٧,٧ كم
تنفيذ : شركة النيل العامة لإنشاء الطرق

REQUST NO. : (... 6 ...) **REQUST CODE :** (... F ...)

Type Of Jop :	Discription	أعمال ردم		تطهير	D
	Layer (m)	-8.00		رفع مخلفات	E
	From St. :	05+280	√	أعمال ردم	F
	To St. :	05+340		طبقة أساس	G
	Length (m) :	60		M.C.0	H

Requested By :	م/أحمد عبد العال	Time :		Date :	٢٠٢٢/٠٥/٢٩	Sign:	.....

Position	Remarks	Signature
SITE INSPECTION	ازاله الاحجار من القطاع وتثبيت الجوانب بها Approved ☑ Not Approved ☐	
SURVEY INSPECTION	..... Approved ☑ Not Approved ☐	
MATERIALS INSPECTION	..... Approved ☑ Not Approved ☐	

Comments & Recommendations : .....

Approved : ☑ Not Approved : ☐

Resident Engineer

Signature: ..... Date: .....

عدد (1) مرفق الاصل :مهندس المالك

صوره :الشركه المنفذه توقيع المستلم

Asphalt Depth	Base Depth	Layer From Ferma		Total Ferma Width	REQUST NO. :	(... 6 ...)
-0.11	-0.40	-8.00		24.62		
Total Width :	50.00	Service Road Width :	2.50	Layer Width	REQUST CODE :	(... F ...)
Control Point 1	Control Point 2	HI.1:	HI.2:	44.62	FROM ST. :	05+280
Elev.: Rod:	Elev.: Rod:	BS.: FS.:	BS.: FS.:		TO ST. :	05+340

STATION	PG EG	PG FG	e % L	e % R	Diff. (FG - EG)	READINGS	EASTING	NORTHING	OFFSET LEFT 22.00	LEFT 15.00	LEFT 10.00	LEFT 5.00	CL 0.00	RIGHT 5.00	RIGHT 10.00	RIGHT 15.00	RIGHT 22.00	NOTES
05+280	50.97	59.62	-2.00%	-2.00%	8.65	Pro.	330382.2648	2992882.6973	51.55	51.41	51.31	51.21	51.11	51.21	51.31	51.41	51.55	
						Act.												
						Diff.												
05+300	51.18	59.30	-2.00%	-2.00%	8.13	Pro.	330363.8007	2992875.0111	51.23	51.09	50.99	50.89	50.79	50.89	50.99	51.09	51.23	
						Act.												
						Diff.												
05+320	51.37	58.99	-2.00%	-2.00%	7.62	Pro.	330345.3366	2992867.3250	50.92	50.78	50.68	50.58	50.48	50.58	50.68	50.78	50.92	
						Act.												
						Diff.												
05+340	51.65	58.68	-2.00%	-2.00%	7.03	Pro.	330326.8725	2992859.6388	50.61	50.47	50.37	50.27	50.17	50.27	50.37	50.47	50.61	
						Act.												
						Diff.												

الهيئة العامة
للطرق و الكباري و النقل البري
وزارة النقل

المشروع القومي للطرق
مشروع محور أبو تيج الحر - القطاع الثاني
بطول ٧,٧ كم
تنفيذ : شركة النيل العامة لإنشاء الطرق

REQUST NO. : (... 7 ...) **REQUST CODE :** (... F ...)

Type Of Jop :	Discription	أعمال ردم		تطهير	D
	Layer (m)	-10.00		رفع مخلفات	E
	From St. :	04+740	√	أعمال ردم	F
	To St. :	04+820		طبقة أساس	G
	Length (m) :	80		M.C.0	H

Requested By :	م/ أحمد عبد العال	Time :		Date :	٢٠٢٢/٠٥/٢٩	Sign:	.....

Position	Remarks	Signature
SITE INSPECTION	.... Approved ☐ Not Approved ☑	
SURVEY INSPECTION	.... Approved ☐ Not Approved ☐	
MATERIALS INSPECTION	.... Approved ☐ Not Approved ☑	

Comments & Recommendations : يتم اعادة تشغيل القطاع

Approved : ☐ Not Approved : ☑

Resident Engineer

Signature: ..... Date: .....

عدد (1) مرفق الاصل :مهندس المالك

صوره :الشركه المنفذه توقيع المستلم

المشروع القومى للطرق
مشروع محور أبو تيج الحر - القطاع الثانى
بطول ٧,٧ كم
تنفيذ : شركة النيل العامة لإنشاء الطرق

Asphalt Depth	Base Depth	Layer From Ferma		Total Ferma Width	REQUST NO. :	(... 7 ...)
-0.11	-0.40	-10.00		24.62		
Total Width :	50.00	Service Road Width :	0.50	Layer Width	REQUST CODE :	(... F ...)
Control Point 1	Control Point 2	HI.1:	HI.2:	48.62	FROM ST. :	04+740
Elev.: Rod:	Elev.: Rod:	BS.: FS.:	BS.: FS.:		TO ST. :	04+820

STATION	PG EG	PG FG	e % L	e % R	Diff. (FG - EG)	READINGS	EASTING	NORTHING	OFFSET LEFT 24.00	LEFT 18.00	LEFT 12.00	LEFT 6.00	CL 0.00	RIGHT 6.00	RIGHT 12.00	RIGHT 18.00	RIGHT 24.00	NOTES
04+740	53.05	63.30	4.60%	-4.60%	10.25	Pro.	330873.6218	2993104.7836	51.69	51.96	52.24	52.51	52.79	53.07	53.34	53.62	53.89	
						Act.												
						Diff.												
04+760	53.10	63.41	4.60%	-4.60%	10.31	Pro.	330856.8205	2993093.9347	51.8	52.07	52.35	52.63	52.90	53.18	53.45	53.73	54.01	
						Act.												
						Diff.												
04+780	53.44	63.49	4.60%	-4.60%	10.05	Pro.	330839.7823	2993083.4617	51.87	52.15	52.43	52.7	52.98	53.25	53.53	53.81	54.08	
						Act.												
						Diff.												
04+800	53.51	63.53	4.60%	-4.60%	10.02	Pro.	330822.5155	2993073.3700	51.91	52.19	52.47	52.74	53.02	53.29	53.57	53.85	54.12	
						Act.												
						Diff.												
04+820	53.53	63.53	4.60%	-4.60%	10.00	Pro.	330805.0288	2993063.6643	51.92	52.19	52.47	52.74	53.02	53.3	53.57	53.85	54.12	
						Act.												
						Diff.												

مهندس الشركة

مهندس الهيئة

الهيئة العامة
للطرق و الكباري و النقل البري
وزارة النقل

المشروع القومي للطرق
مشروع محور أبو تيج الحر - القطاع الثاني
بطول ٧,٧ كم
تنفيذ : شركة النيل العامة لإنشاء الطرق

REQUST NO. : (... R7 ...) **REQUST CODE :** (... F ...)

Type Of Jop :	Discription	أعمال ردم		تطهير	D
	Layer (m)	-10.00		رفع مخلفات	E
	From St. :	04+740	√	أعمال ردم	F
	To St. :	04+820		طبقة أساس	G
	Length (m) :	80		M.C.0	H

Requested By :	م/ أحمد عبد العاطي	Time :		Date :	٢٠٢٢/٠٥/٣١	Sign:	.....

Position	Remarks	Signature
SITE INSPECTION	ضبط المياه وزيادة الدمك Approved ☑ Not Approved ☐	
SURVEY INSPECTION	Approved ☑ Not Approved ☐	
MATERIALS INSPECTION	Approved ☑ Not Approved ☐	

Comments & Recommendations : .....

Approved : ☑ Not Approved : ☐

Resident Engineer

Signature: ..... Date: .....

عدد (1) مرفق الاصل :مهندس المالك

صوره :الشركه المنفذه توقيع المستلم

المشروع القومى للطرق
مشروع محور أبو تيج الحر - القطاع الثانى
بطول ٧,٧ كم
تنفيذ : شركة النيل العامة لإنشاء الطرق

Asphalt Depth	Base Depth	Layer From Ferma		Total Ferma Width	REQUST NO. :	(... R7 ...)
-0.11	-0.40	-10.00		24.62		
Total Width :	50.00	Service Road Width :	0.50	Layer Width	REQUST CODE :	(... F ...)
Control Point 1	Control Point 2	HI.1:	HI.2:	48.62	FROM ST. :	04+740
Elev.: Rod:	Elev.: Rod:	BS.: FS.:	BS.: FS.:		TO ST. :	04+820

STATION	PG EG	PG FG	e % L	e % R	Diff. (FG - EG)	READINGS	EASTING	NORTHING	OFFSET LEFT 24.00	LEFT 18.00	LEFT 12.00	LEFT 6.00	CL 0.00	RIGHT 6.00	RIGHT 12.00	RIGHT 18.00	RIGHT 24.00	NOTES
04+740	53.05	63.30	4.60%	-4.60%	10.25	Pro.	330873.6218	2993104.7836	51.69	51.96	52.24	52.51	52.79	53.07	53.34	53.62	53.89	
						Act.												
						Diff.												
04+760	53.10	63.41	4.60%	-4.60%	10.31	Pro.	330856.8205	2993093.9347	51.8	52.07	52.35	52.63	52.90	53.18	53.45	53.73	54.01	
						Act.												
						Diff.												
04+780	53.44	63.49	4.60%	-4.60%	10.05	Pro.	330839.7823	2993083.4617	51.87	52.15	52.43	52.7	52.98	53.25	53.53	53.81	54.08	
						Act.												
						Diff.												
04+800	53.51	63.53	4.60%	-4.60%	10.02	Pro.	330822.5155	2993073.3700	51.91	52.19	52.47	52.74	53.02	53.29	53.57	53.85	54.12	
						Act.												
						Diff.												
04+820	53.53	63.53	4.60%	-4.60%	10.00	Pro.	330805.0288	2993063.6643	51.92	52.19	52.47	52.74	53.02	53.3	53.57	53.85	54.12	
						Act.												
						Diff.												

مهندس الشركة

مهندس الهيئة

الهيئة العامة
للطرق و الكباري و النقل البري

المشروع القومى للطرق
مشروع محور أبو تيج الحر - القطاع الثانى
بطول ٧,٧ كم
تنفيذ : شركة النيل العامة لإنشاء الطرق

REQUST NO. : (... 8 ...) **REQUST CODE :** (... F ...)

Type Of Jop :	Discription	أعمال ردم		تطهير	D
	Layer (m)	-8.00		رفع مخلفات	E
	From St. :	05+160	√	أعمال ردم	F
	To St. :	05+260		طبقة أساس	G
	Length (m) :	100		M.C.0	H

Requested By :	م/ أحمد الله	Time :		Date :	٢٠٢٢/٠٦/٠٢	Sign:	.....

Position	Remarks	Signature
SITE INSPECTION	.... Approved ☑ Not Approved ☐	
SURVEY INSPECTION	..... يراعى ضبط المناسيب .... Approved ☑ Not Approved ☐	
MATERIALS INSPECTION	.... Approved ☑ Not Approved ☐	

Comments & Recommendations : .....

.....

Approved : ☑ **Not Approved :** ☐

Resident Engineer

Signature: ..... **Date:** .....

عدد (1) مرفق الاصل :مهندس المالك

صوره :الشركه المنفذه توقيع المستلم

المشروع القومى للطرق
مشروع محور أبو تيج الحر - القطاع الثانى
بطول ٧,٧ كم
تنفيذ : شركة النيل العامة لإنشاء الطرق



Asphalt Depth	Base Depth	Layer From Ferma		Total Ferma Width	REQUST NO. :	(... 8 ...)
-0.11	-0.40	-8.00		24.62		
Total Width :	50.00	Service Road Width :	2.50	Layer Width	REQUST CODE :	(... F ...)
Control Point 1	Control Point 2	HI.1:	HI.2:	44.62	FROM ST. :	05+160
Elev.: Rod:	Elev.: Rod:	BS.: FS.:	BS.: FS.:		TO ST. :	05+260

STATION	PG EG	PG FG	e % L	e % R	Diff. (FG - EG)	READINGS	EASTING	NORTHING	OFFSET LEFT 22.00	LEFT 15.00	LEFT 10.00	LEFT 5.00	CL 0.00	RIGHT 5.00	RIGHT 10.00	RIGHT 15.00	RIGHT 22.00	NOTES
05+160	52.15	61.51	-2.00%	-2.00%	9.36	Pro.	330493.0494	2992928.8143	53.44	53.3	53.2	53.1	53.00	53.1	53.2	53.3	53.44	
						Act.												
						Diff.												
05+180	51.76	61.19	-2.00%	-2.00%	9.43	Pro.	330474.5853	2992921.1281	53.12	52.98	52.88	52.78	52.68	52.78	52.88	52.98	53.12	
						Act.												
						Diff.												
05+200	51.54	60.88	-2.00%	-2.00%	9.34	Pro.	330456.1212	2992913.4420	52.81	52.67	52.57	52.47	52.37	52.47	52.57	52.67	52.81	
						Act.												
						Diff.												
05+220	51.24	60.56	-2.00%	-2.00%	9.33	Pro.	330437.6571	2992905.7558	52.49	52.35	52.25	52.15	52.05	52.15	52.25	52.35	52.49	
						Act.												
						Diff.												
05+240	50.91	60.25	-2.00%	-2.00%	9.34	Pro.	330419.1930	2992898.0696	52.18	52.04	51.94	51.84	51.74	51.84	51.94	52.04	52.18	
						Act.												
						Diff.												
05+260	50.83	59.93	-2.00%	-2.00%	9.10	Pro.	330400.7289	2992890.3835	51.86	51.72	51.62	51.52	51.42	51.52	51.62	51.72	51.86	
						Act.												
						Diff.												

مهندس الشركة

مهندس الهيئة

المشروع القومى للطرق
مشروع محور أبو تيج الحر - القطاع الثانى
بطول ٧,٧ كم
تنفيذ : شركة النيل العامة لإنشاء الطرق

REQUST NO. : (... 9 ...) **REQUST CODE :** (... F ...)

Type Of Jop :	Discription	أعمال ردم		تطهير	D
	Layer (m)	-7.50		رفع مخلفات	E
	From St. :	05+180	√	أعمال ردم	F
	To St. :	05+340		طبقة أساس	G
	Length (m) :	160		M.C.0	H

Requested By :	م/ أحمد العاني	Time :		Date :	٢٠٢٢/٠٦/٠٨	Sign:	.....

Position	Remarks	Signature
SITE INSPECTION	.... Approved ☑ Not Approved ☐	
SURVEY INSPECTION	.... Approved ☑ Not Approved ☐	
MATERIALS INSPECTION	.... Approved ☑ Not Approved ☐	

Comments & Recommendations : .....
.....

Approved : ☑ **Not Approved :** ☐

Resident Engineer

Signature: ..... **Date:** .....

عدد (1) مرفق الاصل :مهندس المالك

صوره :الشركه المنفذه توقيع المستلم

المشروع القومى للطرق
مشروع محور أبو تيج الحر - القطاع الثانى
بطول ٧,٧ كم
تنفيذ : شركة النيل العامة لإنشاء الطرق

Asphalt Depth	Base Depth	Layer From Ferma		Total Ferma Width	REQUST NO. :	(... 9 ...)
-0.11	-0.40	-7.50		24.62		
Total Width :	50.00	Service Road Width :	3.00	Layer Width	REQUST CODE :	(... F ...)
Control Point 1	Control Point 2	HI.1:	HI.2:	43.62	FROM ST. :	05+180
Elev.: Rod:	Elev.: Rod:	BS.: FS.:	BS.: FS.:		TO ST. :	05+340

STATION	PG EG	PG FG	e % L	e % R	Diff. (FG - EG)	READINGS	EASTING	NORTHING	OFFSET LEFT 21.00	LEFT 15.00	LEFT 10.00	LEFT 5.00	CL 0.00	RIGHT 5.00	RIGHT 10.00	RIGHT 15.00	RIGHT 21.00	NOTES
05+180	51.76	61.19	-2.00%	-2.00%	9.43	Pro.	330474.5853	2992921.1281	53.6	53.48	53.38	53.28	53.18	53.28	53.38	53.48	53.6	
						Act.												
						Diff.												
05+200	51.54	60.88	-2.00%	-2.00%	9.34	Pro.	330456.1212	2992913.4420	53.29	53.17	53.07	52.97	52.87	52.97	53.07	53.17	53.29	
						Act.												
						Diff.												
05+220	51.24	60.56	-2.00%	-2.00%	9.33	Pro.	330437.6571	2992905.7558	52.97	52.85	52.75	52.65	52.55	52.65	52.75	52.85	52.97	
						Act.												
						Diff.												
05+240	50.91	60.25	-2.00%	-2.00%	9.34	Pro.	330419.1930	2992898.0696	52.66	52.54	52.44	52.34	52.24	52.34	52.44	52.54	52.66	
						Act.												
						Diff.												
05+260	50.83	59.93	-2.00%	-2.00%	9.10	Pro.	330400.7289	2992890.3835	52.34	52.22	52.12	52.02	51.92	52.02	52.12	52.22	52.34	
						Act.												
						Diff.												
05+280	50.97	59.62	-2.00%	-2.00%	8.65	Pro.	330382.2648	2992882.6973	52.03	51.91	51.81	51.71	51.61	51.71	51.81	51.91	52.03	
						Act.												
						Diff.												
05+300	51.18	59.30	-2.00%	-2.00%	8.13	Pro.	330363.8007	2992875.0111	51.71	51.59	51.49	51.39	51.29	51.39	51.49	51.59	51.71	
						Act.												
						Diff.												
05+320	51.37	58.99	-2.00%	-2.00%	7.62	Pro.	330345.3366	2992867.3250	51.4	51.28	51.18	51.08	50.98	51.08	51.18	51.28	51.4	
						Act.												
						Diff.												
05+340	51.65	58.68	-2.00%	-2.00%	7.03	Pro.	330326.8725	2992859.6388	51.09	50.97	50.87	50.77	50.67	50.77	50.87	50.97	51.09	
						Act.												
						Diff.												

مهندس الشركة

مهندس الهيئة

الهيئة العامة
للطرق و الكباري و النقل البري
وزارة النقل

المشروع القومى للطرق
مشروع محور أبو تيج الحر - القطاع الثانى
بطول ٧,٧ كم
تنفيذ : شركة النيل العامة لإنشاء الطرق

REQUST NO. : (... 10 ...) **REQUST CODE :** (... F ...)

Type Of Jop :	Discription	أعمال ردم		تطهير	D
	Layer (m)	-9.50		رفع مخلفات	E
	From St. :	04+740	√	أعمال ردم	F
	To St. :	04+860		طبقة أساس	G
	Length (m) :	120		M.C.0	H

Requested By :	م/ أحمد عبد العال	Time :		Date :	٢٠٢٢/٠٦/١٢	Sign:	.....

Position	Remarks	Signature
SITE INSPECTION	.... Approved ☑ Not Approved ☐	
SURVEY INSPECTION	.... Approved ☑ Not Approved ☐	
MATERIALS INSPECTION	.... Approved ☑ Not Approved ☐	

Comments & Recommendations : .....

.....

Approved : ☑ **Not Approved :** ☐

Resident Engineer

Signature: ..... **Date:** .....

عدد (1) مرفق الاصل :مهندس المالك

صوره :الشركه المنفذه توقيع المستلم

المشروع القومى للطرق
مشروع محور أبو تيج الحر - القطاع الثانى
بطول ٧,٧ كم
تنفيذ : شركة النيل العامة لإنشاء الطرق

Asphalt Depth	Base Depth	Layer From Ferma		Total Ferma Width	REQUST NO. :	(... 10 ...)
-0.11	-0.40	-9.50		24.62		
Total Width :	50.00	Service Road Width :	1.00	Layer Width	REQUST CODE :	(... F ...)
Control Point 1	Control Point 2	HI.1:	HI.2:	47.62	FROM ST. :	04+740
Elev.: Rod:	Elev.: Rod:	BS.: FS.:	BS.: FS.:		TO ST. :	04+860

STATION	PG EG	PG FG	e % L	e % R	Diff. (FG - EG)	READINGS	EASTING	NORTHING	OFFSET LEFT 23.00	LEFT 15.00	LEFT 10.00	LEFT 5.00	CL 0.00	RIGHT 5.00	RIGHT 10.00	RIGHT 15.00	RIGHT 23.00	NOTES
04+740	53.05	63.30	4.60%	-4.60%	10.25	Pro.	330873.6218	2993104.7836	52.23	52.6	52.83	53.06	53.29	53.52	53.75	53.98	54.35	
						Act.												
						Diff.												
04+760	53.10	63.41	4.60%	-4.60%	10.31	Pro.	330856.8205	2993093.9347	52.34	52.71	52.94	53.17	53.40	53.63	53.86	54.09	54.46	
						Act.												
						Diff.												
04+780	53.44	63.49	4.60%	-4.60%	10.05	Pro.	330839.7823	2993083.4617	52.42	52.79	53.02	53.25	53.48	53.71	53.94	54.17	54.54	
						Act.												
						Diff.												
04+800	53.51	63.53	4.60%	-4.60%	10.02	Pro.	330822.5155	2993073.3700	52.46	52.83	53.06	53.29	53.52	53.75	53.98	54.21	54.58	
						Act.												
						Diff.												
04+820	53.53	63.53	4.60%	-4.60%	10.00	Pro.	330805.0288	2993063.6643	52.46	52.83	53.06	53.29	53.52	53.75	53.98	54.21	54.58	
						Act.												
						Diff.												
04+840	53.54	63.49	4.60%	-4.60%	9.95	Pro.	330787.3308	2993054.3497	52.43	52.79	53.02	53.25	53.48	53.71	53.94	54.17	54.54	
						Act.												
						Diff.												
04+860	53.54	63.43	4.60%	-4.60%	9.89	Pro.	330769.4301	2993045.4306	52.36	52.73	52.96	53.19	53.42	53.65	53.88	54.11	54.48	
						Act.												
						Diff.												

مهندس الشركة

مهندس الهيئة

المشروع القومى للطرق
مشروع محور أبو تيج الحر - القطاع الثانى
بطول ٧,٧ كم
تنفيذ : شركة النيل العامة لإنشاء الطرق

REQUST NO. : (... 11 ...) **REQUST CODE : (... F ...)**

Type Of Jop :	Discription	أعمال ردم		تطهير	D
	Layer (m)	-7.00		رفع مخلفات	E
	From St. :	05+200	√	أعمال ردم	F
	To St. :	05+340		طبقة أساس	G
	Length (m) :	140		M.C.0	H

Requested By :	م / أحمد عبد العال	**Time :**		**Date :**	٢٠٢٢/٠٦/١٢	**Sign:**	....

Position	Remarks	Signature
SITE INSPECTION	يراعى زيادة الميله على الأطراف Approved ☑ Not Approved ☐	
SURVEY INSPECTION	Approved ☑ Not Approved ☐	
MATERIALS INSPECTION	Approved ☑ Not Approved ☐	

Comments & Recommendations : ....

Approved : ☑ Not Approved : ☐

Resident Engineer

Signature: .... Date: ....

عدد (1) مرفق الاصل :مهندس المالك

صوره :الشركه المنفذه توقيع المستلم

الشركة القابضة
شركة النيل العامة للإنشاء والطرق

المشروع القومى للطرق
مشروع محور أبو تيج الحر - القطاع الثانى
بطول ٧,٧ كم
تنفيذ : شركة النيل العامة لإنشاء الطرق

الهيئة العامة للطرق والكبارى والنقل البرى

Asphalt Depth		Base Depth		Layer From Ferma				Total Ferma Width	REQUST NO. :	(... 11 ...)
-0.11		-0.40		-7.00				24.62		
Total Width :		50.00		Service Road Width :		3.50		Layer Width	REQUST CODE :	(... F ...)
Control Point 1		Control Point 2		HI.1:		HI.2:		42.62	FROM ST. :	05+200
Elev.:	Rod:	Elev.:	Rod:	BS.:	FS.:	BS.:	FS.:		TO ST. :	05+340

STATION	PG EG	PG FG	e % L	e % R	Diff. (FG - EG)	READINGS	EASTING	NORTHING	OFFSET LEFT 21.00	LEFT 15.00	LEFT 10.00	LEFT 5.00	CL 0.00	RIGHT 5.00	RIGHT 10.00	RIGHT 15.00	RIGHT 21.00	NOTES
05+200	51.54	60.88	-2.00%	-2.00%	9.34	Pro.	330456.1212	2992913.4420	53.79	53.67	53.57	53.47	53.37	53.47	53.57	53.67	53.79	
						Act.												
						Diff.												
05+220	51.24	60.56	-2.00%	-2.00%	9.33	Pro.	330437.6571	2992905.7558	53.47	53.35	53.25	53.15	53.05	53.15	53.25	53.35	53.47	
						Act.												
						Diff.												
05+240	50.91	60.25	-2.00%	-2.00%	9.34	Pro.	330419.1930	2992898.0696	53.16	53.04	52.94	52.84	52.74	52.84	52.94	53.04	53.16	
						Act.												
						Diff.												
05+260	50.83	59.93	-2.00%	-2.00%	9.10	Pro.	330400.7289	2992890.3835	52.84	52.72	52.62	52.52	52.42	52.52	52.62	52.72	52.84	
						Act.												
						Diff.												
05+280	50.97	59.62	-2.00%	-2.00%	8.65	Pro.	330382.2648	2992882.6973	52.53	52.41	52.31	52.21	52.11	52.21	52.31	52.41	52.53	
						Act.												
						Diff.												
05+300	51.18	59.30	-2.00%	-2.00%	8.13	Pro.	330363.8007	2992875.0111	52.21	52.09	51.99	51.89	51.79	51.89	51.99	52.09	52.21	
						Act.												
						Diff.												
05+320	51.37	58.99	-2.00%	-2.00%	7.62	Pro.	330345.3366	2992867.3250	51.9	51.78	51.68	51.58	51.48	51.58	51.68	51.78	51.9	
						Act.												
						Diff.												
05+340	51.65	58.68	-2.00%	-2.00%	7.03	Pro.	330326.8725	2992859.6388	51.59	51.47	51.37	51.27	51.17	51.27	51.37	51.47	51.59	
						Act.												
						Diff.												

مهندس الهيئة

مهندس الشركة

الهيئة العامة
للطرق والكباري والنقل البري
وزارة النقل

المشروع القومى للطرق
مشروع محور أبو تيج الحر - القطاع الثانى
بطول ٧,٧ كم
تنفيذ : شركة النيل العامة لإنشاء الطرق

REQUST NO. : (... 12 ...) **REQUST CODE :** (... F ...)

Type Of Jop :	Discription	أعمال ردم		تطهير	D
	Layer (m)	-6.50		رفع مخلفات	E
	From St. :	05+280	√	أعمال ردم	F
	To St. :	05+340		طبقة أساس	G
	Length (m) :	60		M.C.0	H

Requested By :	م/ أحمد عبد العال	Time :		Date :	٢٠٢٢/٠٦/١٩	Sign:	.....

Position	Remarks	Signature
SITE INSPECTION	.... Approved ☑ Not Approved ☐	
SURVEY INSPECTION	.... Approved ☑ Not Approved ☐	
MATERIALS INSPECTION	.... يعاد تشغيل القطاع .... Approved ☐ Not Approved ☑	

Comments & Recommendations : .....

Approved : ☐ Not Approved : ☑

Resident Engineer

Signature: ..... **Date:** .....

عدد (1) مرفق الاصل :مهندس المالك

صوره :الشركه المنفذه توقيع المستلم

Asphalt Depth	Base Depth	Layer From Ferma		Total Ferma Width	REQUST NO. :	(... 12 ...)
-0.11	-0.40	-6.50		24.62		
Total Width :	50.00	Service Road Width :	4.00	Layer Width	REQUST CODE :	(... F ...)
Control Point 1	Control Point 2	HI.1:	HI.2:	41.62	FROM ST. :	05+280
Elev.: Rod:	Elev.: Rod:	BS.: FS.:	BS.: FS.:		TO ST. :	05+340

STATION	PG EG	PG FG	e % L	e % R	Diff. (FG - EG)	READINGS	EASTING	NORTHING	OFFSET LEFT 20.00	LEFT 15.00	LEFT 10.00	LEFT 5.00	CL 0.00	RIGHT 5.00	RIGHT 10.00	RIGHT 15.00	RIGHT 20.00	NOTES
05+280	50.97	59.62	-2.00%	-2.00%	8.65	Pro.	330382.2648	2992882.6973	53.01	52.91	52.81	52.71	52.61	52.71	52.81	52.91	53.01	
						Act.												
						Diff.												
05+300	51.18	59.30	-2.00%	-2.00%	8.13	Pro.	330363.8007	2992875.0111	52.69	52.59	52.49	52.39	52.29	52.39	52.49	52.59	52.69	
						Act.												
						Diff.												
05+320	51.37	58.99	-2.00%	-2.00%	7.62	Pro.	330345.3366	2992867.3250	52.38	52.28	52.18	52.08	51.98	52.08	52.18	52.28	52.38	
						Act.												
						Diff.												
05+340	51.65	58.68	-2.00%	-2.00%	7.03	Pro.	330326.8725	2992859.6388	52.07	51.97	51.87	51.77	51.67	51.77	51.87	51.97	52.07	
						Act.												
						Diff.												

الهيئة العامة
للطرق و الكباري و النقل البري
وزارة النقل

المشروع القومى للطرق
مشروع محور أبو تيج الحر - القطاع الثانى
بطول ٧,٧ كم
تنفيذ : شركة النيل العامة لإنشاء الطرق

REQUST NO. : (... R12 ...) **REQUST CODE :** (... F ...)

Type Of Jop :	Discription	أعمال ردم		تطهير	D
	Layer (m)	-6.50		رفع مخلفات	E
	From St. :	05+280	√	أعمال ردم	F
	To St. :	05+340		طبقة أساس	G
	Length (m) :	60		M.C.0	H

Requested By :	م/أحمد العاد	Time :		Date :	٢٠٢٢/٠٦/٢٢	Sign:	.....

Position	Remarks	Signature
SITE INSPECTION	.... Approved ☑ Not Approved ☐	
SURVEY INSPECTION	.... Approved ☑ Not Approved ☐	
MATERIALS INSPECTION	.... Approved ☑ Not Approved ☐	

Comments & Recommendations : .....
.....

Approved : ☑ **Not Approved :** ☐

Resident Engineer

Signature: ..... **Date:** .....

عدد (1) مرفق الاصل :مهندس المالك

صوره :الشركه المنفذه توقيع المستلم

المشروع القومى للطرق
مشروع محور أبو تيج الحر - القطاع الثانى
بطول ٧,٧ كم
تنفيذ : شركة النيل العامة لإنشاء الطرق

Asphalt Depth	Base Depth	Layer From Ferma	Total Ferma Width	REQUST NO. :	(... R12 ...)
-0.11	-0.40	-6.50	24.62		
Total Width :	50.00	Service Road Width : 4.00	Layer Width	REQUST CODE :	(... F ...)
Control Point 1	Control Point 2	HI.1:	HI.2:	FROM ST. :	05+280
Elev.: Rod:	Elev.: Rod:	BS.: FS.:	BS.: FS.:	41.62	TO ST. : 05+340

STATION	PG EG	PG FG	e % L	e % R	Diff. (FG - EG)	READINGS	EASTING	NORTHING	OFFSET LEFT 20.00	LEFT 15.00	LEFT 10.00	LEFT 5.00	CL 0.00	RIGHT 5.00	RIGHT 10.00	RIGHT 15.00	RIGHT 20.00	NOTES
05+280	50.97	59.62	-2.00%	-2.00%	8.65	Pro.	330382.2648	2992882.6973	53.01	52.91	52.81	52.71	52.61	52.71	52.81	52.91	53.01	
						Act.												
						Diff.												
05+300	51.18	59.30	-2.00%	-2.00%	8.13	Pro.	330363.8007	2992875.0111	52.69	52.59	52.49	52.39	52.29	52.39	52.49	52.59	52.69	
						Act.												
						Diff.												
05+320	51.37	58.99	-2.00%	-2.00%	7.62	Pro.	330345.3366	2992867.3250	52.38	52.28	52.18	52.08	51.98	52.08	52.18	52.28	52.38	
						Act.												
						Diff.												
05+340	51.65	58.68	-2.00%	-2.00%	7.03	Pro.	330326.8725	2992859.6388	52.07	51.97	51.87	51.77	51.67	51.77	51.87	51.97	52.07	
						Act.												
						Diff.												

مهندس الهيئة

مهندس الشركة

الهيئة العامة للطرق و الكباري و النقل البري

وزارة النقل

المشروع القومى للطرق

مشروع محور أبو تيج الحر - القطاع الثاني

بطول ٧,٧ كم

تنفيذ : شركة النيل العامة لإنشاء الطرق

REQUST NO. : (... 13 ...) REQUST CODE : (... F ...)

Type Of Jop :	Discription	أعمال ردم		تطهير	D
	Layer (m)	-6.00		رفع مخلفات	E
	From St. :	05+300	√	أعمال ردم	F
	To St. :	05+360		طبقة أساس	G
	Length (m) :	60		M.C.0	H

Requested By :	م/ أحمد	Time :		Date :	٢٠٢٢/٠٦/٢٦	Sign:	....

Position	Remarks	Signature
SITE INSPECTION	Approved ☑ Not Approved ☐	
SURVEY INSPECTION	Approved ☑ Not Approved ☐	
MATERIALS INSPECTION	Approved ☑ Not Approved ☐	

Comments & Recommendations : ....

Approved : ☑ Not Approved : ☐

Resident Engineer

Signature: .... Date: ....

عدد (1) مرفق الاصل :مهندس المالك

صوره :الشركه المنفذه توقيع المستلم

المشروع القومى للطرق

مشروع محور أبو تيج الحر - القطاع الثانى

بطول ٧,٧ كم

تنفيذ : شركة النيل العامة لإنشاء الطرق

Asphalt Depth	Base Depth	Layer From Ferma	Total Ferma Width	REQUST NO. :	(... 13 ...)
-0.11	-0.40	-6.00	24.62		
Total Width :	50.00	Service Road Width : 4.50	Layer Width	REQUST CODE :	(... F ...)
Control Point 1	Control Point 2	HI.1: / HI.2:	40.62	FROM ST. :	05+300
Elev.: / Rod:	Elev.: / Rod:	BS.: / FS.: / BS.: / FS.:		TO ST. :	05+360

STATION	PG EG	PG FG	e % L	e % R	Diff. (FG - EG)	READINGS	EASTING	NORTHING	OFFSET LEFT 20.00	LEFT 15.00	LEFT 10.00	LEFT 5.00	CL 0.00	RIGHT 5.00	RIGHT 10.00	RIGHT 15.00	RIGHT 20.00	NOTES
05+300	51.18	59.30	-2.00%	-2.00%	8.13	Pro.	330363.8007	2992875.0111	53.19	53.09	52.99	52.89	52.79	52.89	52.99	53.09	53.19	
						Act.												
						Diff.												
05+320	51.37	58.99	-2.00%	-2.00%	7.62	Pro.	330345.3366	2992867.3250	52.88	52.78	52.68	52.58	52.48	52.58	52.68	52.78	52.88	
						Act.												
						Diff.												
05+340	51.65	58.68	-2.00%	-2.00%	7.03	Pro.	330326.8725	2992859.6388	52.57	52.47	52.37	52.27	52.17	52.27	52.37	52.47	52.57	
						Act.												
						Diff.												
05+360	52.09	58.36	-2.00%	-2.00%	6.27	Pro.	330308.4084	2992851.9526	52.25	52.15	52.05	51.95	51.85	51.95	52.05	52.15	52.25	
						Act.												
						Diff.												

مهندس الشركة

مهندس الهيئة

الهيئة العامة للطرق والكباري والنقل البري

المشروع القومي للطرق
مشروع محور أبو تيج الحر - القطاع الثاني
بطول ٧,٧ كم
تنفيذ : شركة النيل العامة لإنشاء الطرق

شركة النيل العامة لإنشاء الطرق

REQUST NO. : (... 14 ...)

REQUST CODE : (... F ...)

Type Of Jop :	Discription	أعمال ردم		تطهير	D
	Layer (m)	-5.50		رفع مخلفات	E
	From St. :	05+320	√	أعمال ردم	F
	To St. :	05+420		طبقة أساس	G
	Length (m) :	100		M.C.0	H

Requested By :	م/ أحمد عبد العال	**Time :**		**Date :**	٢٠٢٢/٠٦/٣٠	**Sign:**	[signature]

Position	Remarks	Signature
SITE INSPECTION	Approved ☑ Not Approved ☐	
SURVEY INSPECTION	Approved ☑ Not Approved ☐	
MATERIALS INSPECTION	Approved ☑ Not Approved ☐	

Comments & Recommendations : ....

Approved : ☑ Not Approved : ☐

Resident Engineer

Signature: .... [signature] Date: ....

الاصل :مهندس المالك عدد (1) مرفق

صوره :الشركه المنفذه توقيع المستلم

المشروع القومى للطرق
مشروع محور أبو تيج الحر - القطاع الثانى
بطول ٧,٧ كم
تنفيذ : شركة النيل العامة لإنشاء الطرق



Asphalt Depth	Base Depth	Layer From Ferma	Total Ferma Width	REQUST NO. :	(... 14 ...)
-0.11	-0.40	-5.50	24.62		
Total Width :	50.00	Service Road Width : 5.00	Layer Width	REQUST CODE :	(... F ...)
Control Point 1	Control Point 2	HI.1:	HI.2:	FROM ST. :	05+320
Elev.: Rod:	Elev.: Rod:	BS.: FS.:	BS.: FS.:	39.62	
				TO ST. :	05+420

STATION	PG EG	PG FG	e % L	e % R	Diff. (FG - EG)	READINGS	EASTING	NORTHING	OFFSET LEFT 19.00	LEFT 12.00	LEFT 8.00	LEFT 4.00	CL 0.00	RIGHT 4.00	RIGHT 8.00	RIGHT 12.00	RIGHT 19.00	NOTES
05+320	51.37	58.99	-2.00%	-2.00%	7.62	Pro.	330345.3366	2992867.3250	53.36	53.22	53.14	53.06	52.98	53.06	53.14	53.22	53.36	
						Act.												
						Diff.												
05+340	51.65	58.68	-2.00%	-2.00%	7.03	Pro.	330326.8725	2992859.6388	53.05	52.91	52.83	52.75	52.67	52.75	52.83	52.91	53.05	
						Act.												
						Diff.												
05+360	52.09	58.36	-2.00%	-2.00%	6.27	Pro.	330308.4084	2992851.9526	52.73	52.59	52.51	52.43	52.35	52.43	52.51	52.59	52.73	
						Act.												
						Diff.												
05+380	52.11	58.05	-2.00%	-2.00%	5.94	Pro.	330289.9443	2992844.2665	52.42	52.28	52.2	52.12	52.04	52.12	52.2	52.28	52.42	
						Act.												
						Diff.												
05+400	52.18	57.74	-2.00%	-2.00%	5.56	Pro.	330271.4802	2992836.5803	52.11	51.97	51.89	51.81	51.73	51.81	51.89	51.97	52.11	
						Act.												
						Diff.												
05+420	52.31	57.47	-2.00%	-2.00%	5.16	Pro.	330253.0161	2992828.8941	51.84	51.7	51.62	51.54	51.46	51.54	51.62	51.7	51.84	
						Act.												
						Diff.												

مهندس الشركة

مهندس الهيئة

الهيئة العامة للطرق والكباري والنقل البري
GENERAL AUTHORITY FOR ROADS, BRIDGES AND LAND TRANSPORT

الشركة العامة لإنشاء الطرق — شركة النيل العامة لإنشاء الطرق

المشروع القومي للطرق
مشروع محور أبو تيج الحر - القطاع الثاني
بطول ٧,٧ كم
تنفيذ : شركة النيل العامة لإنشاء الطرق

REQUST NO. : (... 15 ...) **REQUST CODE :** (... F ...)

Type Of Jop :	Discription	أعمال ردم		تطهير	D
	Layer (m)	-3.00		رفع مخلفات	E
	From St. :	04+160	√	أعمال ردم	F
	To St. :	04+320		طبقة أساس	G
	Length (m) :	160		M.C.0	H

Requested By :	م/ أحمد عبد العال	**Time :**		**Date :**	٢٠٢٢/٠٧/٠٤	**Sign:**	(signature)

Position	Remarks	Signature
SITE INSPECTION	يراعى تكسير الكتل الزلطية وإزالة الأحجام الكبيرة Approved ☑ Not Approved ☐	
SURVEY INSPECTION	Approved ☑ Not Approved ☐	
MATERIALS INSPECTION	Approved ☑ Not Approved ☐	

Comments & Recommendations : ....

Approved : ☑ Not Approved : ☐

Resident Engineer

Signature: ....(signature)....... Date: ....

عدد (1) مرفق الاصل :مهندس المالك

صوره :الشركه المنفذه توقيع المستلم

الشركة القابضة
شركة النيل العامة للإنشاء والطرق

المشروع القومى للطرق
مشروع محور أبو تيج الحر - القطاع الثانى
بطول ٧,٧ كم
تنفيذ : شركة النيل العامة لإنشاء الطرق

الهيئة العامة للطرق و الكبارى و النقل البرى

Asphalt Depth	Base Depth	Layer From Ferma		Total Ferma Width	REQUST NO. :	(... 15 ...)
-0.11	-0.40	-3.00		24.62		
Total Width :	50.00	Service Road Width :	9.50	Layer Width	REQUST CODE :	(... F ...)
Control Point 1	Control Point 2	HI.1:	HI.2:	30.62	FROM ST. :	04+160
Elev.: Rod:	Elev.: Rod:	BS.: FS.:	BS.: FS.:		TO ST. :	04+320

STATION	PG EG	PG FG	e % L	e % R	Diff. (FG - EG)	READINGS	EASTING	NORTHING	OFFSET LEFT 15.00	LEFT 9.00	LEFT 6.00	LEFT 3.00	CL 0.00	RIGHT 3.00	RIGHT 6.00	RIGHT 9.00	RIGHT 15.00	NOTES
04+160	53.69	57.06	-2.10%	2.10%	3.37	Pro.	331225.5116	2993553.4383	53.87	53.74	53.68	53.62	53.55	53.49	53.43	53.36	53.24	
						Act.												
						Diff.												
04+180	53.67	56.94	-0.20%	0.20%	3.27	Pro.	331218.0438	2993534.8854	53.46	53.45	53.45	53.44	53.43	53.43	53.42	53.42	53.4	
						Act.												
						Diff.												
04+200	53.68	56.87	1.60%	-1.60%	3.19	Pro.	331210.7085	2993516.2795	53.12	53.21	53.26	53.31	53.36	53.41	53.45	53.5	53.6	
						Act.												
						Diff.												
04+220	53.78	56.84	3.40%	-3.40%	3.06	Pro.	331202.9676	2993497.8387	52.82	53.02	53.12	53.23	53.33	53.43	53.53	53.63	53.84	
						Act.												
						Diff.												
04+240	53.77	56.85	4.60%	-4.60%	3.08	Pro.	331194.8188	2993479.5745	52.65	52.93	53.06	53.2	53.34	53.48	53.62	53.75	54.03	
						Act.												
						Diff.												
04+260	53.93	56.90	4.60%	-4.60%	2.97	Pro.	331186.2662	2993461.4959	52.7	52.98	53.12	53.26	53.39	53.53	53.67	53.81	54.08	
						Act.												
						Diff.												
04+280	53.85	57.00	4.60%	-4.60%	3.16	Pro.	331177.3140	2993443.6118	52.8	53.08	53.22	53.36	53.49	53.63	53.77	53.91	54.18	
						Act.												
						Diff.												
04+300	53.86	57.15	4.60%	-4.60%	3.29	Pro.	331167.9666	2993425.9310	52.95	53.22	53.36	53.5	53.64	53.77	53.91	54.05	54.33	
						Act.												
						Diff.												
04+320	53.85	57.33	4.60%	-4.60%	3.48	Pro.	331158.2287	2993408.4623	53.13	53.41	53.55	53.68	53.82	53.96	54.1	54.24	54.51	
						Act.												
						Diff.												

مهندس الشركة

مهندس الهيئة

الهيئة العامة
للطرق و الكباري و النقل البري
وزارة النقل

المشروع القومي للطرق
مشروع محور أبو تيج الحر - القطاع الثاني
بطول ٧,٧ كم
تنفيذ : شركة النيل العامة لإنشاء الطرق

REQUST NO. : (... 16 ...) **REQUST CODE :** (... F ...)

Type Of Jop :	Discription	أعمال ردم		تطهير	D
	Layer (m)	-7.50		رفع مخلفات	E
	From St. :	03+760	√	أعمال ردم	F
	To St. :	03+820		طبقة أساس	G
	Length (m) :	60		M.C.0	H

Requested By :	م/ أحمد عبد الهادي	Time :		Date :	٢٠٢٢/٠٧/٠٤	Sign:	.....

Position	Remarks	Signature
SITE INSPECTION	ضبط نسبة المياه Approved ☑ Not Approved ☐	
SURVEY INSPECTION	Approved ☑ Not Approved ☐	
MATERIALS INSPECTION	Approved ☑ Not Approved ☐	

Comments & Recommendations : .....

Approved : ☑ Not Approved : ☐

Resident Engineer

Signature: ..... Date: .....

عدد (1) مرفق الاصل :مهندس المالك

صوره :الشركه المنفذه توقيع المستلم

المشروع القومى للطرق
مشروع محور أبو تيج الحر - القطاع الثانى
بطول ٧,٧ كم
تنفيذ : شركة النيل العامة لإنشاء الطرق

Asphalt Depth	Base Depth	Layer From Ferma		Total Ferma Width	REQUST NO. :	(... 16 ...)
-0.11	-0.40	-7.50		24.62		
Total Width :	50.00	Service Road Width :	3.00	Layer Width	REQUST CODE :	(... F ...)
Control Point 1	Control Point 2	HI.1:	HI.2:	43.62	FROM ST. :	03+760
Elev.: Rod:	Elev.: Rod:	BS.: FS.:	BS.: FS.:		TO ST. :	03+820

STATION	PG EG	PG FG	e % L	e % R	Diff. (FG - EG)	READINGS	EASTING	NORTHING	OFFSET LEFT 21.00	LEFT 15.00	LEFT 10.00	LEFT 5.00	CL 0.00	RIGHT 5.00	RIGHT 10.00	RIGHT 15.00	RIGHT 21.00	NOTES
03+760	53.80	61.62	-5.00%	5.00%	7.82	Pro.	331466.5698	2993867.0065	54.66	54.36	54.11	53.86	53.61	53.36	53.11	52.86	52.56	
						Act.												
						Diff.												
03+780	53.74	61.39	-5.00%	5.00%	7.65	Pro.	331450.8770	2993854.6084	54.43	54.13	53.88	53.63	53.38	53.13	52.88	52.63	52.33	
						Act.												
						Diff.												
03+800	53.59	61.16	-5.00%	5.00%	7.57	Pro.	331435.5114	2993841.8069	54.2	53.9	53.65	53.4	53.15	52.9	52.65	52.4	52.1	
						Act.												
						Diff.												
03+820	53.80	60.92	-5.00%	5.00%	7.12	Pro.	331420.4836	2993828.6107	53.96	53.66	53.41	53.16	52.91	52.66	52.41	52.16	51.86	
						Act.												
						Diff.												

مهندس الشركة

مهندس الهيئة

الهيئة العامة
للطرق و الكباري و النقل البري
وزارة النقل

المشروع القومى للطرق
مشروع محور أبو تيج الحر - القطاع الثانى
بطول ٧,٧ كم
تنفيذ : شركة النيل العامة لإنشاء الطرق

REQUST NO. : (... 17 ...) REQUST CODE : (... F ...)

Type Of Jop :	Discription	أعمال ردم		تطهير	D
	Layer (m)	-5.00		رفع مخلفات	E
	From St. :	05+360	√	أعمال ردم	F
	To St. :	05+420		طبقة أساس	G
	Length (m) :	60		M.C.0	H

Requested By :	م / أحمد لعال	Time :		Date :	٢٠٢٢/٠٧/٠٤	Sign:	.....

Position	Remarks	Signature
SITE INSPECTION	.... Approved ☑ Not Approved ☐	
SURVEY INSPECTION	.... Approved ☑ Not Approved ☐	
MATERIALS INSPECTION	.... Approved ☑ Not Approved ☐	

Comments & Recommendations : .....
.....

Approved : ☑ Not Approved : ☐

Resident Engineer

Signature: ..... Date: .....

عدد (1) مرفق الاصل :مهندس المالك

صوره :الشركه المنفذه توقيع المستلم

المشروع القومى للطرق
مشروع محور أبو تيج الحر - القطاع الثانى
بطول ٧,٧ كم
تنفيذ : شركة النيل العامة لإنشاء الطرق

Asphalt Depth	Base Depth	Layer From Ferma		Total Ferma Width	REQUST NO. :	(... 17 ...)
-0.11	-0.40	-5.00		24.62		
Total Width :	50.00	Service Road Width :	5.50	Layer Width	REQUST CODE :	(... F ...)
Control Point 1	Control Point 2	HI.1:	HI.2:	38.62	FROM ST. :	05+360
Elev.: Rod:	Elev.: Rod:	BS.: FS.:	BS.: FS.:		TO ST. :	05+420

STATION	PG EG	PG FG	e % L	e % R	Diff. (FG - EG)	READINGS	EASTING	NORTHING	OFFSET LEFT 19.00	LEFT 12.00	LEFT 8.00	LEFT 4.00	CL 0.00	RIGHT 4.00	RIGHT 8.00	RIGHT 12.00	RIGHT 19.00	NOTES
05+360	52.09	58.36	-2.00%	-2.00%	6.27	Pro.	330308.4084	2992851.9526	53.23	53.09	53.01	52.93	52.85	52.93	53.01	53.09	53.23	
						Act.												
						Diff.												
05+380	52.11	58.05	-2.00%	-2.00%	5.94	Pro.	330289.9443	2992844.2665	52.92	52.78	52.7	52.62	52.54	52.62	52.7	52.78	52.92	
						Act.												
						Diff.												
05+400	52.18	57.74	-2.00%	-2.00%	5.56	Pro.	330271.4802	2992836.5803	52.61	52.47	52.39	52.31	52.23	52.31	52.39	52.47	52.61	
						Act.												
						Diff.												
05+420	52.31	57.47	-2.00%	-2.00%	5.16	Pro.	330253.0161	2992828.8941	52.34	52.2	52.12	52.04	51.96	52.04	52.12	52.2	52.34	
						Act.												
						Diff.												

مهندس الشركة

مهندس الهيئة

الهيئة العامة
للطرق و الكباري و النقل البري

المشروع القومى للطرق
مشروع محور أبو تيج الحر - القطاع الثانى
بطول ٧,٧ كم
تنفيذ : شركة النيل العامة لإنشاء الطرق

REQUST NO. : (... 18 ...) **REQUST CODE :** (... F ...)

Type Of Jop :	Discription	أعمال ردم		تطهير	D
	Layer (m)	-3.50		رفع مخلفات	E
	From St. :	04+340	√	أعمال ردم	F
	To St. :	04+380		طبقة أساس	G
	Length (m) :	40		M.C.0	H

Requested By :	م/ أحمد عبد العال	Time :		Date :	٢٠٢٢/٠٧/٠٤	Sign:	

Position	Remarks	Signature
SITE INSPECTION	.... Approved ☑ Not Approved ☐	
SURVEY INSPECTION	.... مراعى المنسوب المحدده .... Approved ☑ Not Approved ☐	
MATERIALS INSPECTION	.... Approved ☑ Not Approved ☐	

Comments & Recommendations : .....
.....

Approved : ☑ **Not Approved :** ☐

Resident Engineer

Signature: ..... **Date:** .....

عدد (1) مرفق الاصل :مهندس المالك

صوره :الشركه المنفذه توقيع المستلم

المشروع القومى للطرق
مشروع محور أبو تيج الحر - القطاع الثانى
بطول ٧,٧ كم
تنفيذ : شركة النيل العامة لإنشاء الطرق

Asphalt Depth	Base Depth	Layer From Ferma	Total Ferma Width	REQUST NO. :	(... 18 ...)
-0.11	-0.40	-3.50	24.62		
Total Width :	50.00	Service Road Width : 9.00	Layer Width	REQUST CODE :	(... F ...)
Control Point 1	Control Point 2	HI.1:	HI.2:	FROM ST. :	04+340
Elev.: Rod:	Elev.: Rod:	BS.: FS.:	BS.: FS.:	TO ST. :	04+380

STATION	PG EG	PG FG	e % L	e % R	Diff. (FG - EG)	READINGS	EASTING	NORTHING	OFFSET LEFT 15.00	LEFT 9.00	LEFT 6.00	LEFT 3.00	CL 0.00	RIGHT 3.00	RIGHT 6.00	RIGHT 9.00	RIGHT 15.00	NOTES
04+340	53.83	57.56	4.60%	-4.60%	3.73	Pro.	331148.1050	2993391.2143	52.86	53.14	53.28	53.41	53.55	53.69	53.83	53.97	54.24	
						Act.												
						Diff.												
04+360	53.85	57.84	4.60%	-4.60%	3.99	Pro.	331137.6005	2993374.1955	53.14	53.41	53.55	53.69	53.83	53.96	54.1	54.24	54.52	
						Act.												
						Diff.												
04+380	53.95	58.14	4.60%	-4.60%	4.19	Pro.	331126.7205	2993357.4143	53.44	53.72	53.86	54	54.13	54.27	54.41	54.55	54.82	
						Act.												
						Diff.												

مهندس الهيئة

مهندس الشركة



المشروع القومى للطرق
مشروع محور أبو تيج الحر - القطاع الثانى
بطول ٧,٧ كم
تنفيذ : شركة النيل العامة لإنشاء الطرق

REQUST NO. : (... 19 ...) **REQUST CODE :** (... F ...)

Type Of Jop :	Discription	أعمال ردم		تطهير	D
	Layer (m)	-3.50		رفع مخلفات	E
	From St. :	04+120	√	أعمال ردم	F
	To St. :	04+140		طبقة أساس	G
	Length (m) :	20		M.C.0	H

Requested By :	م/ أحمد لطفى	**Time :**		**Date :**	٢٠٢٢/٠٧/١٠	**Sign:**	

Position	Remarks	Signature
SITE INSPECTION	.... Approved ☑ Not Approved ☐	
SURVEY INSPECTION	.... Approved ☑ Not Approved ☐	
MATERIALS INSPECTION	.... Approved ☑ Not Approved ☐	

Comments & Recommendations : .....
.....

Approved : ☑ **Not Approved :** ☐

Resident Engineer

Signature: ..... **Date:** .....

عدد (1) مرفق الاصل :مهندس المالك

صوره :الشركه المنفذه توقيع المستلم

المشروع القومى للطرق
مشروع محور أبو تيج الحر - القطاع الثانى
بطول ٧,٧ كم
تنفيذ : شركة النيل العامة لإنشاء الطرق



Asphalt Depth	Base Depth	Layer From Ferma	Total Ferma Width	REQUST NO. :	(... 19 ...)
-0.11	-0.40	-3.50	24.62		
Total Width :	50.00	Service Road Width : 9.00	Layer Width	REQUST CODE :	(... F ...)
Control Point 1	Control Point 2	HI.1:	HI.2:	FROM ST. :	04+120
Elev.: Rod:	Elev.: Rod:	BS.: FS.:	BS.: FS.:	31.62 TO ST. :	04+140

STATION	PG EG	PG FG	e % L	e % R	Diff. (FG - EG)	READINGS	EASTING	NORTHING	OFFSET LEFT 15.00	LEFT 9.00	LEFT 6.00	LEFT 3.00	CL 0.00	RIGHT 3.00	RIGHT 6.00	RIGHT 9.00	RIGHT 15.00	NOTES
04+120	53.66	57.43	-5.00%	5.00%	3.77	Pro.	331241.8798	2993589.9310	54.17	53.87	53.72	53.57	53.42	53.27	53.12	52.97	52.67	
						Act.												
						Diff.												
04+140	53.68	57.23	-3.90%	3.90%	3.55	Pro.	331233.4587	2993571.7909	53.8	53.57	53.45	53.33	53.22	53.1	52.98	52.86	52.63	
						Act.												
						Diff.												

مهندس الشركة

مهندس الهيئة

المشروع القومى للطرق
مشروع محور أبو تيج الحر - القطاع الثانى
بطول ٧,٧ كم
تنفيذ : شركة النيل العامة لإنشاء الطرق

REQUST NO. : (... 20 ...) **REQUST CODE :** (... F ...)

Type Of Jop :	Discription	أعمال ردم		تطهير	D
	Layer (m)	-4.50		رفع مخلفات	E
	From St. :	05+360	√	أعمال ردم	F
	To St. :	05+440		طبقة أساس	G
	Length (m) :	80		M.C.0	H

Requested By :	م/ أحمد عبد العال	Time :		Date :	٢٠٢٢/٠٧/١٠	Sign:	

Position	Remarks	Signature
SITE INSPECTION	.... Approved ☑ Not Approved ☐	
SURVEY INSPECTION	.... Approved ☑ Not Approved ☐	
MATERIALS INSPECTION	.... Approved ☑ Not Approved ☐	

Comments & Recommendations : .....
.....

Approved : ☑ **Not Approved :** ☐

Resident Engineer

Signature: ..... **Date:** .....

عدد (1) مرفق الاصل :مهندس المالك

صوره :الشركه المنفذه توقيع المستلم

المشروع القومى للطرق
مشروع محور أبو تيج الحر - القطاع الثانى
بطول ٧,٧ كم
تنفيذ : شركة النيل العامة لإنشاء الطرق

Asphalt Depth	Base Depth	Layer From Ferma		Total Ferma Width	REQUST NO. :	(... 20 ...)
-0.11	-0.40	-4.50		24.62		
Total Width :	50.00	Service Road Width :	6.00	Layer Width	REQUST CODE :	(... F ...)
Control Point 1	Control Point 2	HI.1:	HI.2:	37.62	FROM ST. :	05+360
Elev.: Rod:	Elev.: Rod:	BS.: FS.:	BS.: FS.:		TO ST. :	05+440

STATION	PG EG	PG FG	e % L	e % R	Diff. (FG - EG)	READINGS	EASTING	NORTHING	OFFSET LEFT 18.00	LEFT 12.00	LEFT 8.00	LEFT 4.00	CL 0.00	RIGHT 4.00	RIGHT 8.00	RIGHT 12.00	RIGHT 18.00	NOTES
05+360	52.09	58.36	-2.00%	-2.00%	6.27	Pro.	330308.4084	2992851.9526	53.71	53.59	53.51	53.43	53.35	53.43	53.51	53.59	53.71	
						Act.												
						Diff.												
05+380	52.11	58.05	-2.00%	-2.00%	5.94	Pro.	330289.9443	2992844.2665	53.4	53.28	53.2	53.12	53.04	53.12	53.2	53.28	53.4	
						Act.												
						Diff.												
05+400	52.18	57.74	-2.00%	-2.00%	5.56	Pro.	330271.4802	2992836.5803	53.09	52.97	52.89	52.81	52.73	52.81	52.89	52.97	53.09	
						Act.												
						Diff.												
05+420	52.31	57.47	-2.00%	-2.00%	5.16	Pro.	330253.0161	2992828.8941	52.82	52.7	52.62	52.54	52.46	52.54	52.62	52.7	52.82	
						Act.												
						Diff.												
05+440	52.70	57.23	-2.00%	-2.00%	4.54	Pro.	330234.5520	2992821.2080	52.58	52.46	52.38	52.3	52.22	52.3	52.38	52.46	52.58	
						Act.												
						Diff.												

مهندس الشركة

مهندس الهيئة

الهيئة العامة
للطرق و الكبارى و النقل البرى
وزارة النقل

المشروع القومى للطرق
مشروع محور أبو تيج الحر - القطاع الثانى
بطول ٧,٧ كم
تنفيذ : شركة النيل العامة لإنشاء الطرق

REQUST NO. : (... 21 ...) **REQUST CODE :** (... F ...)

Type Of Jop :	Discription	أعمال ردم		تطهير	D
	Layer (m)	-5.50		رفع مخلفات	E
	From St. :	03+920	√	أعمال ردم	F
	To St. :	03+960		طبقة أساس	G
	Length (m) :	40		M.C.0	H

Requested By :	م/ أحمد عبد الباقى	Time :		Date :	٢٠٢٢/٠٧/١٧	Sign:	.....

Position	Remarks	Signature
SITE INSPECTION	.... Approved ☑ Not Approved ☐	
SURVEY INSPECTION	.... Approved ☑ Not Approved ☐	
MATERIALS INSPECTION	.... Approved ☑ Not Approved ☐	

Comments & Recommendations : يزاعس الدمك الجيد

Approved : ☑ Not Approved : ☐

Resident Engineer

Signature: ..... Date: .....

عدد (1) مرفق الاصل :مهندس المالك

صوره :الشركه المنفذه توقيع المستلم

المشروع القومى للطرق
مشروع محور أبو تيج الحر - القطاع الثانى
بطول ٧,٧ كم
تنفيذ : شركة النيل العامة لإنشاء الطرق

الشركة القابضة
شركة النيل العامة للإنشاء والطرق

الهيئة العامة للطرق والكبارى والنقل البرى

Asphalt Depth	Base Depth	Layer From Ferma		Total Ferma Width	REQUST NO. :	(... 21 ...)
-0.11	-0.40	-5.50		24.62		
Total Width :	50.00	Service Road Width :	5.00	Layer Width	REQUST CODE :	(... F ...)
Control Point 1	Control Point 2	HI.1:	HI.2:	39.62	FROM ST. :	03+920
Elev.: Rod:	Elev.: Rod:	BS.: FS.:	BS.: FS.:		TO ST. :	03+960

STATION	PG EG	PG FG	e % L	e % R	Diff. (FG - EG)	READINGS	EASTING	NORTHING	OFFSET LEFT 19.00	LEFT 12.00	LEFT 8.00	LEFT 4.00	CL 0.00	RIGHT 4.00	RIGHT 8.00	RIGHT 12.00	RIGHT 19.00	NOTES
03+920	53.78	59.76	-5.00%	5.00%	5.98	Pro.	331350.7554	2993757.0290	54.7	54.35	54.15	53.95	53.75	53.55	53.35	53.15	52.8	
						Act.												
						Diff.												
03+940	53.68	59.53	-5.00%	5.00%	5.85	Pro.	331337.9579	2993741.6601	54.47	54.12	53.92	53.72	53.52	53.32	53.12	52.92	52.57	
						Act.												
						Diff.												
03+960	53.66	59.29	-5.00%	5.00%	5.63	Pro.	331325.5639	2993725.9641	54.23	53.88	53.68	53.48	53.28	53.08	52.88	52.68	52.33	
						Act.												
						Diff.												

مهندس الشركة

مهندس الهيئة

الهيئة العامة للطرق والكباري والنقل البري
GENERAL AUTHORITY FOR ROADS, BRIDGES AND LAND TRANSPORT (GARBLT)
وزارة النقل

المشروع القومى للطرق
مشروع محور أبو تيج الحر - القطاع الثانى
بطول ٧,٧ كم
تنفيذ : شركة النيل العامة لإنشاء الطرق

REQUST NO. : (... 22 ...)　　　**REQUST CODE :** (... F ...)

Type Of Jop :	Discription	أعمال ردم		تطهير	D
	Layer (m)	-8.00		رفع مخلفات	E
	From St. :	03+700	√	أعمال ردم	F
	To St. :	03+740		طبقة أساس	G
	Length (m) :	40		M.C.0	H
Requested By :	م/أحمد عبد العاطي	**Time :**		**Date :** ٢٠٢٢/٠٧/١٧	**Sign:** ....

Position	Remarks	Signature
SITE INSPECTION	.... Approved ☑　Not Approved ☐	
SURVEY INSPECTION	.... Approved ☑　Not Approved ☐	
MATERIALS INSPECTION	.... Approved ☑　Not Approved ☐	

Comments & Recommendations : صالح لاعمال الى رصه

Approved : ☑　　Not Approved : ☐

Resident Engineer

Signature: ....　　Date: ....

الاصل :مهندس المالك　　**عدد (1) مرفق**

صوره :الشركه المنفذه　　توقيع المستلم

المشروع القومى للطرق
مشروع محور أبو تيج الحر - القطاع الثانى
بطول ٧,٧ كم
تنفيذ : شركة النيل العامة لإنشاء الطرق

Asphalt Depth	Base Depth	Layer From Ferma	Total Ferma Width	REQUST NO. :	(... 22 ...)
-0.11	-0.40	-8.00	24.62		
Total Width :	50.00	Service Road Width : 2.50	Layer Width	REQUST CODE :	(... F ...)
Control Point 1	Control Point 2	HI.1:	HI.2:	FROM ST. :	03+700
Elev.: Rod:	Elev.: Rod:	BS.: FS.:	BS.: FS.:	TO ST. :	03+740

STATION	PG EG	PG FG	e % L	e % R	Diff. (FG - EG)	READINGS	EASTING	NORTHING	OFFSET LEFT 22.00	LEFT 15.00	LEFT 10.00	LEFT 5.00	CL 0.00	RIGHT 5.00	RIGHT 10.00	RIGHT 15.00	RIGHT 22.00	NOTES
03+700	53.84	62.32	-5.00%	5.00%	8.48	Pro.	331515.5050	2993901.6983	54.91	54.56	54.31	54.06	53.81	53.56	53.31	53.06	52.71	
						Act.												
						Diff.												
03+720	53.75	62.09	-5.00%	5.00%	8.33	Pro.	331498.8947	2993890.5594	54.68	54.33	54.08	53.83	53.58	53.33	53.08	52.83	52.48	
						Act.												
						Diff.												
03+740	53.72	61.85	-5.00%	5.00%	8.13	Pro.	331482.5793	2993878.9929	54.44	54.09	53.84	53.59	53.34	53.09	52.84	52.59	52.24	
						Act.												
						Diff.												

مهندس الهيئة

مهندس الشركة

الهيئة العامة للطرق و الكباري و النقل البري

المشروع القومي للطرق
مشروع محور أبو تيج الحر - القطاع الثاني
بطول ٧,٧ كم
تنفيذ : شركة النيل العامة لإنشاء الطرق

REQUST NO. : (... 23 ...) **REQUST CODE :** (... F ...)

Type Of Jop :	Discription	أعمال ردم		تطهير	D
	Layer (m)	-4.00		رفع مخلفات	E
	From St. :	05+440	√	أعمال ردم	F
	To St. :	05+460		طبقة أساس	G
	Length (m) :	20		M.C.0	H

Requested By :	م/أحمد عبد العاطي	Time :		Date :	٢٠٢٢/٠٧/١٧	Sign:	

Position	Remarks	Signature
SITE INSPECTION	..... Approved ☑ Not Approved ☐	
SURVEY INSPECTION	..... Approved ☑ Not Approved ☐	
MATERIALS INSPECTION	..... يراعى الدمك الجيد ..... Approved ☑ Not Approved ☐	

Comments & Recommendations : .....

Approved : ☑ Not Approved : ☐

Resident Engineer

Signature: ..... Date: .....

عدد (1) مرفق الاصل :مهندس المالك

صوره :الشركه المنفذه توقيع المستلم

المشروع القومى للطرق
مشروع محور أبو تيج الحر - القطاع الثانى
بطول ٧,٧ كم
تنفيذ : شركة النيل العامة لإنشاء الطرق

Asphalt Depth	Base Depth	Layer From Ferma	Total Ferma Width	REQUST NO. :	(... 23 ...)
-0.11	-0.40	-4.00	24.62		

Total Width :	50.00	Service Road Width :	8.50	Layer Width	REQUST CODE :	(... F ...)

Control Point 1		Control Point 2		HI.1:		HI.2:		32.62	FROM ST. :	05+440
Elev.:	Rod:	Elev.:	Rod:	BS.:	FS.:	BS.:	FS.:		TO ST. :	05+460

STATION	PG EG	PG FG	e % L	e % R	Diff. (FG - EG)	READINGS	EASTING	NORTHING	OFFSET LEFT 16.00	LEFT 12.00	LEFT 8.00	LEFT 4.00	CL 0.00	RIGHT 4.00	RIGHT 8.00	RIGHT 12.00	RIGHT 16.00	NOTES
05+440	52.70	57.23	-2.00%	-2.00%	4.54	Pro.	330234.5520	2992821.2080	53.04	52.96	52.88	52.8	52.72	52.8	52.88	52.96	53.04	
						Act.												
						Diff.												
05+460	52.82	57.03	-2.00%	-2.00%	4.21	Pro.	330216.0879	2992813.5218	52.84	52.76	52.68	52.6	52.52	52.6	52.68	52.76	52.84	
						Act.												
						Diff.												

مهندس الهيئة

مهندس الشركة

الهيئة العامة
للطرق و الكباري و النقل البري
وزارة النقل

المشروع القومى للطرق
مشروع محور أبو تيج الحر - القطاع الثانى
بطول ٧,٧ كم
تنفيذ : شركة النيل العامة لإنشاء الطرق

REQUST NO. : (... 24 ...) **REQUST CODE :** (... F ...)

Type Of Jop :	Discription	أعمال ردم		تطهير	D
	Layer (m)	-4.50		رفع مخلفات	E
	From St. :	05+720	√	أعمال ردم	F
	To St. :	05+780		طبقة أساس	G
	Length (m) :	60		M.C.0	H

Requested By :	م/ أحمد [illegible]	Time :		Date :	٢٠٢٢/٠٧/١٧	Sign:	.....

Position	Remarks	Signature
SITE INSPECTION	.... Approved ☑ Not Approved ☐	
SURVEY INSPECTION	.... Approved ☑ Not Approved ☐	
MATERIALS INSPECTION	.... Approved ☐ Not Approved ☑	

Comments & Recommendations : اعاده تشغيل القطاع.

Approved : ☐ **Not Approved :** ☑

Resident Engineer

Signature: ..... **Date:** .....

عدد (1) مرفق الاصل :مهندس المالك

صوره :الشركه المنفذه توقيع المستلم

المشروع القومى للطرق
مشروع محور أبو تيج الحر - القطاع الثانى
بطول ٧,٧ كم
تنفيذ : شركة النيل العامة لإنشاء الطرق

Asphalt Depth	Base Depth	Layer From Ferma		Total Ferma Width	REQUST NO. :	(... 24 ...)
-0.11	-0.40	-4.50		24.62		
Total Width :	50.00	Service Road Width :	6.00	Layer Width	REQUST CODE :	(... F ...)
Control Point 1	Control Point 2	HI.1:	HI.2:	37.62	FROM ST. :	05+720
Elev.: Rod:	Elev.: Rod:	BS.: FS.:	BS.: FS.:		TO ST. :	05+780

STATION	PG EG	PG FG	e % L	e % R	Diff. (FG - EG)	READINGS	EASTING	NORTHING	OFFSET LEFT 18.00	LEFT 12.00	LEFT 8.00	LEFT 4.00	CL 0.00	RIGHT 4.00	RIGHT 8.00	RIGHT 12.00	RIGHT 18.00	NOTES
05+720	53.04	57.40	-2.00%	-2.00%	4.36	Pro.	329976.0547	2992713.6017	52.75	52.63	52.55	52.47	52.39	52.47	52.55	52.63	52.75	
						Act.												
						Diff.												
05+740	53.01	57.66	-2.00%	-2.00%	4.65	Pro.	329957.5906	2992705.9155	53.01	52.89	52.81	52.73	52.65	52.73	52.81	52.89	53.01	
						Act.												
						Diff.												
05+760	53.00	57.95	-2.00%	-2.00%	4.95	Pro.	329939.1265	2992698.2293	53.3	53.18	53.1	53.02	52.94	53.02	53.1	53.18	53.3	
						Act.												
						Diff.												
05+780	53.00	58.27	-2.00%	-2.00%	5.28	Pro.	329920.6624	2992690.5432	53.62	53.5	53.42	53.34	53.26	53.34	53.42	53.5	53.62	
						Act.												
						Diff.												

مهندس الشركة

مهندس الهيئة

المشروع القومى للطرق
مشروع محور أبو تيج الحر - القطاع الثانى
بطول ٧,٧ كم
تنفيذ : شركة النيل العامة لإنشاء الطرق

REQUST NO. : (... R24 ...) REQUST CODE : (... F ...)

Type Of Jop :	Discription	أعمال ردم		تطهير	D
	Layer (m)	-4.50		رفع مخلفات	E
	From St. :	05+720	√	أعمال ردم	F
	To St. :	05+780		طبقة أساس	G
	Length (m) :	60		M.C.0	H

Requested By :	م/ أحمد عبد العاطي	Time :		Date :	٢٠٢٢/٠٧/٢٤	Sign:	....

Position	Remarks	Signature
SITE INSPECTION	.... Approved ☑ Not Approved ☐	
SURVEY INSPECTION	.... Approved ☑ Not Approved ☐	
MATERIALS INSPECTION	.... Approved ☑ Not Approved ☐	

Comments & Recommendations : ....

Approved : ☑ Not Approved : ☐

Resident Engineer

Signature: .... Date: ....

الاصل :مهندس المالك عدد (1) مرفق

صوره :الشركه المنفذه توقيع المستلم

المشروع القومى للطرق

مشروع محور أبو تيج الحر - القطاع الثانى

بطول ٧,٧ كم

تنفيذ : شركة النيل العامة لإنشاء الطرق

Asphalt Depth	Base Depth	Layer From Ferma	Total Ferma Width	REQUST NO. :	(... R24 ...)
-0.11	-0.40	-4.50	24.62		
Total Width :	50.00	Service Road Width : 6.00	Layer Width	REQUST CODE :	(... F ...)
Control Point 1	Control Point 2	HI.1: / HI.2:	37.62	FROM ST. :	05+720
Elev.: / Rod:	Elev.: / Rod:	BS.: / FS.: / BS.: / FS.:		TO ST. :	05+780

STATION	PG EG	PG FG	e % L	e % R	Diff. (FG - EG)	READINGS	EASTING	NORTHING	OFFSET LEFT 18.00	LEFT 12.00	LEFT 8.00	LEFT 4.00	CL 0.00	RIGHT 4.00	RIGHT 8.00	RIGHT 12.00	RIGHT 18.00	NOTES
05+720	53.04	57.40	-2.00%	-2.00%	4.36	Pro.	329976.0547	2992713.6017	52.75	52.63	52.55	52.47	52.39	52.47	52.55	52.63	52.75	
						Act.												
						Diff.												
05+740	53.01	57.66	-2.00%	-2.00%	4.65	Pro.	329957.5906	2992705.9155	53.01	52.89	52.81	52.73	52.65	52.73	52.81	52.89	53.01	
						Act.												
						Diff.												
05+760	53.00	57.95	-2.00%	-2.00%	4.95	Pro.	329939.1265	2992698.2293	53.3	53.18	53.1	53.02	52.94	53.02	53.1	53.18	53.3	
						Act.												
						Diff.												
05+780	53.00	58.27	-2.00%	-2.00%	5.28	Pro.	329920.6624	2992690.5432	53.62	53.5	53.42	53.34	53.26	53.34	53.42	53.5	53.62	
						Act.												
						Diff.												

مهندس الشركة

مهندس الهيئة

المشروع القومى للطرق
مشروع محور أبو تيج الحر - القطاع الثانى
بطول ٧,٧ كم
تنفيذ : شركة النيل العامة لإنشاء الطرق

REQUST NO. : (... 25 ...) **REQUST CODE :** (... F ...)

Type Of Jop :	Discription	أعمال ردم		تطهير	D
	Layer (m)	-5.50		رفع مخلفات	E
	From St. :	05+800	√	أعمال ردم	F
	To St. :	05+840		طبقة أساس	G
	Length (m) :	40		M.C.0	H

Requested By :	م/أحمد عبد العاطى	Time :		Date :	٢٠٢٢/٠٧/٢٤	Sign:	

Position	Remarks	Signature
SITE INSPECTION	.... Approved ☑ Not Approved ☐	
SURVEY INSPECTION	.... Approved ☑ Not Approved ☐	
MATERIALS INSPECTION	.... Approved ☑ Not Approved ☐	

Comments & Recommendations : .....
.....

Approved : ☑ **Not Approved :** ☐

Resident Engineer

Signature: ..... **Date:** .....

عدد (1) مرفق الاصل :مهندس المالك

صوره :الشركه المنفذه توقيع المستلم

المشروع القومى للطرق
مشروع محور أبو تيج الحر - القطاع الثانى
بطول ٧,٧ كم
تنفيذ : شركة النيل العامة لإنشاء الطرق

الشركة القابضة – شركة النيل العامة للإنشاء والطرق

الهيئة العامة للطرق و الكبارى و النقل البرى

Asphalt Depth	Base Depth	Layer From Ferma		Total Ferma Width	REQUST NO. :	(... 25 ...)
-0.11	-0.40	-5.50		24.62		
Total Width :	50.00	Service Road Width :	5.00	Layer Width	REQUST CODE :	(... F ...)
Control Point 1	Control Point 2	HI.1:	HI.2:	39.62	FROM ST. :	05+800
Elev.: Rod:	Elev.: Rod:	BS.: FS.:	BS.: FS.:		TO ST. :	05+840

STATION	PG EG	PG FG	e % L	e % R	Diff. (FG - EG)	READINGS	EASTING	NORTHING	OFFSET LEFT 19.00	LEFT 12.00	LEFT 8.00	LEFT 4.00	CL 0.00	RIGHT 4.00	RIGHT 8.00	RIGHT 12.00	RIGHT 19.00	NOTES
05+800	53.05	58.60	-2.00%	-2.00%	5.55	Pro.	329902.1983	2992682.8570	52.97	52.83	52.75	52.67	52.59	52.67	52.75	52.83	52.97	
						Act.												
						Diff.												
05+820	52.98	58.91	-2.00%	-2.00%	5.94	Pro.	329883.7342	2992675.1708	53.28	53.14	53.06	52.98	52.90	52.98	53.06	53.14	53.28	
						Act.												
						Diff.												
05+840	52.81	59.21	-2.00%	-2.00%	6.40	Pro.	329865.2701	2992667.4847	53.58	53.44	53.36	53.28	53.20	53.28	53.36	53.44	53.58	
						Act.												
						Diff.												

مهندس الشركة

مهندس الهيئة

الهيئة العامة
للطرق و الكباري و النقل البري
وزارة النقل

المشروع القومى للطرق
مشروع محور أبو تيج الحر - القطاع الثانى
بطول ٧,٧ كم
تنفيذ : شركة النيل العامة لإنشاء الطرق

REQUST NO. : (... 26 ...) **REQUST CODE :** (... F ...)

Type Of Jop :	Discription	أعمال ردم		تطهير	D
	Layer (m)	-6.50		رفع مخلفات	E
	From St. :	05+860	√	أعمال ردم	F
	To St. :	05+880		طبقة أساس	G
	Length (m) :	20		M.C.0	H

Requested By :	م/ أحمد عبد العاطى	Time :		Date :	٢٠٢٢/٠٧/٢٤	Sign:	

Position	Remarks	Signature
SITE INSPECTION	.... Approved ☑ Not Approved ☐	
SURVEY INSPECTION	.... Approved ☑ Not Approved ☐	
MATERIALS INSPECTION	.... Approved ☑ Not Approved ☐	

Comments & Recommendations : .....
.....

Approved : ☑ **Not Approved :** ☐

Resident Engineer

Signature: ..... **Date:** .....

عدد (1) مرفق الاصل :مهندس المالك

صوره :الشركه المنفذه توقيع المستلم

الشركة القابضة شركة النيل العامة للإنشاء والطرق	**المشروع القومى للطرق** **مشروع محور أبو تيج الحر - القطاع الثانى** **بطول ٧,٧ كم** **تنفيذ : شركة النيل العامة لإنشاء الطرق**	الهيئة العامة للطرق والكبارى والنقل البرى

Asphalt Depth		Base Depth			Layer From Ferma				Total Ferma Width	REQUST NO. :	(... 26 ...)
-0.11		-0.40			-6.50				24.62		
Total Width :		-50.00			Service Road Width :		4.00		Layer Width	REQUST CODE :	(... F ...)
Control Point 1		Control Point 2			HI.1:		HI.2:		41.62	FROM ST. :	05+860
Elev.:	Rod:	Elev.:	Rod:		BS.:	FS.:	BS.:	FS.:		TO ST. :	05+880

STATION	PG EG	PG FG	e % L	e % R	Diff. (FG - EG)	READINGS	EASTING	NORTHING	OFFSET LEFT 20.00	LEFT 15.00	LEFT 10.00	LEFT 5.00	CL 0.00	RIGHT 5.00	RIGHT 10.00	RIGHT 15.00	RIGHT 20.00	NOTES
05+860	52.76	59.49	-2.00%	-2.00%	6.73	Pro.	329846.8060	2992659.7985	52.88	52.78	52.68	52.58	52.48	52.58	52.68	52.78	52.88	
						Act.												
						Diff.												
05+880	52.98	59.75	-2.00%	-2.00%	6.78	Pro.	329828.3419	2992652.1123	53.14	53.04	52.94	52.84	52.74	52.84	52.94	53.04	53.14	
						Act.												
						Diff.												

مهندس الشركة

مهندس الهيئة

المشروع القومى للطرق
مشروع محور أبو تيج الحر - القطاع الثانى
بطول ٧,٧ كم
تنفيذ : شركة النيل العامة لإنشاء الطرق

REQUST NO. : (... 27 ...) **REQUST CODE :** (... F ...)

	Discription	أعمال ردم		تطهير	D
	Layer (m)	-7.00		رفع مخلفات	E
Type Of Jop :	From St. :	05+900	√	أعمال ردم	F
	To St. :	05+940		طبقة أساس	G
	Length (m) :	40		M.C.0	H

Requested By :	م/أحمد عبد الله	Time :		Date :	٢٠٢٢/٠٧/٢٤	Sign:	.....

Position	Remarks	Signature
SITE INSPECTION	.... Approved ☑ Not Approved ☐	
SURVEY INSPECTION	.... Approved ☑ Not Approved ☐	
MATERIALS INSPECTION	.... Approved ☑ Not Approved ☐	

Comments & Recommendations : .....

.....

Approved : ☑ **Not Approved :** ☐

Resident Engineer

Signature: ..... **Date:** .....

عدد (1) مرفق الاصل :مهندس المالك

صوره :الشركه المنفذه توقيع المستلم

Asphalt Depth		Base Depth		Layer From Ferma				Total Ferma Width	REQUST NO. :	(... 27 ...)
-0.11		-0.40		-7.00				24.62		
Total Width :		50.00		Service Road Width :		3.50		Layer Width	REQUST CODE :	(... F ...)
Control Point 1		Control Point 2		HI.1:		HI.2:		42.62	FROM ST. :	05+900
Elev.:	Rod:	Elev.:	Rod:	BS.:	FS.:	BS.:	FS.:		TO ST. :	05+940

STATION	PG EG	PG FG	e % L	e % R	Diff. (FG - EG)	READINGS	EASTING	NORTHING	OFFSET LEFT 21.00	LEFT 15.00	LEFT 10.00	LEFT 5.00	CL 0.00	RIGHT 5.00	RIGHT 10.00	RIGHT 15.00	RIGHT 21.00	NOTES
05+900	52.97	59.99	-2.00%	-2.00%	7.03	Pro.	329809.8778	2992644.4262	52.9	52.78	52.68	52.58	52.48	52.58	52.68	52.78	52.9	
						Act.												
						Diff.												
05+920	52.92	60.22	-2.00%	-2.00%	7.30	Pro.	329791.4137	2992636.7400	53.13	53.01	52.91	52.81	52.71	52.81	52.91	53.01	53.13	
						Act.												
						Diff.												
05+940	52.96	60.43	-2.00%	-2.00%	7.47	Pro.	329772.9496	2992629.0538	53.34	53.22	53.12	53.02	52.92	53.02	53.12	53.22	53.34	
						Act.												
						Diff.												

الهيئة العامة
للطرق و الكباري و النقل البري

المشروع القومى للطرق
مشروع محور أبو تيج الحر - القطاع الثانى
بطول ٧,٧ كم
تنفيذ : شركة النيل العامة لإنشاء الطرق

REQUST NO. : (... 28 ...) **REQUST CODE :** (... F ...)

Type Of Jop :	Discription	أعمال ردم		تطهير	D
	Layer (m)	-3.50		رفع مخلفات	E
	From St. :	05+440	√	أعمال ردم	F
	To St. :	05+460		طبقة أساس	G
	Length (m) :	20		M.C.0	H

Requested By :	م/أحمد الصاوى	**Time :**		**Date :**	٢٠٢٢/٠٧/٢٨	**Sign:**	.....

Position	Remarks	Signature
SITE INSPECTION	.... Approved ☑ Not Approved ☐	
SURVEY INSPECTION	.... Approved ☑ Not Approved ☐	
MATERIALS INSPECTION	.... يراعى ضبط نسب الاسفلت .... Approved ☑ Not Approved ☐	

Comments & Recommendations : .....

.....

Approved : ☑ **Not Approved :** ☐

Resident Engineer

Signature: ..... **Date:** .....

عدد (1) مرفق الاصل :مهندس المالك

صوره :الشركه المنفذه توقيع المستلم

المشروع القومى للطرق

مشروع محور أبو تيج الحر - القطاع الثانى

بطول ٧,٧ كم

تنفيذ : شركة النيل العامة لإنشاء الطرق

Asphalt Depth	Base Depth	Layer From Ferma	Total Ferma Width	REQUST NO. :	(... 28 ...)
-0.11	-0.40	-3.50	24.62		
Total Width :	50.00	Service Road Width : 9.00	Layer Width	REQUST CODE :	(... F ...)
Control Point 1	Control Point 2	HI.1:	HI.2:	FROM ST. :	05+440
Elev.: Rod:	Elev.: Rod:	BS.: FS.:	BS.: FS.:	31.62	
				TO ST. :	05+460

STATION	PG EG	PG FG	e % L	e % R	Diff. (FG - EG)	READINGS	EASTING	NORTHING	OFFSET LEFT 15.00	LEFT 9.00	LEFT 6.00	LEFT 3.00	CL 0.00	RIGHT 3.00	RIGHT 6.00	RIGHT 9.00	RIGHT 15.00	NOTES
05+440	52.70	57.23	-2.00%	-2.00%	4.54	Pro.	330234.5520	2992821.2080	53.52	53.4	53.34	53.28	53.22	53.28	53.34	53.4	53.52	
						Act.												
						Diff.												
05+460	52.82	57.03	-2.00%	-2.00%	4.21	Pro.	330216.0879	2992813.5218	53.32	53.2	53.14	53.08	53.02	53.08	53.14	53.2	53.32	
						Act.												
						Diff.												

مهندس الهيئة

مهندس الشركة

الهيئة العامة
للطرق و الكبارى و النقل البرى
وزارة النقل

المشروع القومى للطرق
مشروع محور أبو تيج الحر - القطاع الثانى
بطول ٧,٧ كم
تنفيذ : شركة النيل العامة لإنشاء الطرق

REQUST NO. : (... 29 ...) **REQUST CODE :** (... F ...)

Type Of Jop :	Discription	أعمال ردم		تطهير	D
	Layer (m)	-4.00		رفع مخلفات	E
	From St. :	04+080	√	أعمال ردم	F
	To St. :	04+100		طبقة أساس	G
	Length (m) :	20		M.C.0	H

Requested By :	م/ أحمد عبد العاطى	Time :		Date :	٢٠٢٢/٠٧/٢٨	Sign:	

Position	Remarks	Signature
SITE INSPECTION	..... Approved ☑ Not Approved ☐	
SURVEY INSPECTION	..... Approved ☑ Not Approved ☐	
MATERIALS INSPECTION	..... Approved ☐ Not Approved ☑	

Comments & Recommendations : اعادة تشغيل القطاع

Approved : ☐ Not Approved : ☑

Resident Engineer

Signature: ..... Date: .....

عدد (1) مرفق الاصل :مهندس المالك

صوره :الشركه المنفذه توقيع المستلم

المشروع القومى للطرق
مشروع محور أبو تيج الحر - القطاع الثانى
بطول ٧,٧ كم
تنفيذ : شركة النيل العامة لإنشاء الطرق



Asphalt Depth	Base Depth	Layer From Ferma	Total Ferma Width	REQUST NO. :	(... 29 ...)
-0.11	-0.40	-4.00	24.62		
Total Width :	50.00	Service Road Width : 8.50	Layer Width	REQUST CODE :	(... F ...)
Control Point 1	Control Point 2	HI.1: / HI.2:	32.62	FROM ST. :	04+080
Elev.: / Rod:	Elev.: / Rod:	BS.: / FS.: / BS.: / FS.:		TO ST. :	04+100

STATION	PG EG	PG FG	e % L	e % R	Diff. (FG - EG)	READINGS	EASTING	NORTHING	OFFSET LEFT 16.00	LEFT 12.00	LEFT 8.00	LEFT 4.00	CL 0.00	RIGHT 4.00	RIGHT 8.00	RIGHT 12.00	RIGHT 16.00	NOTES
04+080	53.60	57.90	-5.00%	5.00%	4.30	Pro.	331260.1208	2993625.5247	54.19	53.99	53.79	53.59	53.39	53.19	52.99	52.79	52.59	
						Act.												
						Diff.												
04+100	53.61	57.66	-5.00%	5.00%	4.06	Pro.	331250.7691	2993607.8463	53.95	53.75	53.55	53.35	53.15	52.95	52.75	52.55	52.35	
						Act.												
						Diff.												

مهندس الهيئة

مهندس الشركة



المشروع القومى للطرق
مشروع محور أبو تيج الحر - القطاع الثانى
بطول ٧,٧ كم
تنفيذ : شركة النيل العامة لإنشاء الطرق

REQUST NO. : (... R29 ...) **REQUST CODE :** (... F ...)

Type Of Jop :	Discription	أعمال ردم		تطهير	D
	Layer (m)	-4.00		رفع مخلفات	E
	From St. :	04+080	√	أعمال ردم	F
	To St. :	04+100		طبقة أساس	G
	Length (m) :	20		M.C.0	H

Requested By :	م/ أحمد عبد الهادى	Time :		Date :	٢٠٢٢/٠٨/٠٤	Sign:	

Position	Remarks	Signature
SITE INSPECTION	.... Approved ☑ Not Approved ☐	
SURVEY INSPECTION	.... Approved ☑ Not Approved ☐	
MATERIALS INSPECTION	.... Approved ☑ Not Approved ☐	

Comments & Recommendations : .....
.....

Approved : ☑ **Not Approved :** ☐

Resident Engineer

Signature: ..... **Date:** .....

عدد (1) مرفق الاصل :مهندس المالك

صوره :الشركه المنفذه توقيع المستلم

المشروع القومى للطرق
مشروع محور أبو تيج الحر - القطاع الثانى
بطول ٧,٧ كم
تنفيذ : شركة النيل العامة لإنشاء الطرق

Asphalt Depth	Base Depth	Layer From Ferma		Total Ferma Width	REQUST NO. :	(... R29 ...)
-0.11	-0.40	-4.00		24.62		
Total Width :	50.00	Service Road Width :	8.50	Layer Width	REQUST CODE :	(... F ...)
Control Point 1	Control Point 2	HI.1:	HI.2:	32.62	FROM ST. :	04+080
Elev.: Rod:	Elev.: Rod:	BS.: FS.:	BS.: FS.:		TO ST. :	04+100

STATION	PG EG	PG FG	e % L	e % R	Diff. (FG - EG)	READINGS	EASTING	NORTHING	OFFSET LEFT 16.00	LEFT 12.00	LEFT 8.00	LEFT 4.00	CL 0.00	RIGHT 4.00	RIGHT 8.00	RIGHT 12.00	RIGHT 16.00	NOTES
04+080	53.60	57.90	-5.00%	5.00%	4.30	Pro.	331260.1208	2993625.5247	54.19	53.99	53.79	53.59	53.39	53.19	52.99	52.79	52.59	
						Act.												
						Diff.												
04+100	53.61	57.66	-5.00%	5.00%	4.06	Pro.	331250.7691	2993607.8463	53.95	53.75	53.55	53.35	53.15	52.95	52.75	52.55	52.35	
						Act.												
						Diff.												

مهندس الشركة

ورقة (٢ / ٢)

مهندس الهيئة

الهيئة العامة
للطرق و الكباري و النقل البري
وزارة النقل

المشروع القومى للطرق
مشروع محور أبو تيج الحر - القطاع الثانى
بطول ٧,٧ كم
تنفيذ : شركة النيل العامة لإنشاء الطرق

REQUST NO. : (... 30 ...) **REQUST CODE :** (... F ...)

Type Of Jop :	Discription	أعمال ردم		تطهير	D
	Layer (m)	-4.50		رفع مخلفات	E
	From St. :	04+020	√	أعمال ردم	F
	To St. :	04+060		طبقة أساس	G
	Length (m) :	40		M.C.0	H

Requested By :	م/ أحمد عبد العاطى	Time :		Date :	٢٠٢٢/٠٧/٢٨	Sign:	.....

Position	Remarks	Signature
SITE INSPECTION	.... Approved ☑ Not Approved ☐	
SURVEY INSPECTION	.... Approved ☑ Not Approved ☐	
MATERIALS INSPECTION	.... Approved ☐ Not Approved ☑	

Comments & Recommendations : ..... إيقاف تشغيل القطاع .....

Approved : ☐ **Not Approved :** ☑

Resident Engineer

Signature: ..... **Date:** .....

عدد (1) مرفق الاصل :مهندس المالك

صوره :الشركه المنفذه توقيع المستلم

المشروع القومى للطرق
مشروع محور أبو تيج الحر - القطاع الثانى
بطول ٧,٧ كم
تنفيذ : شركة النيل العامة لإنشاء الطرق

الشركة القابضة – شركة النيل العامة للإنشاء والطرق

الهيئة العامة للطرق والكبارى والنقل البرى

Asphalt Depth		Base Depth		Layer From Ferma				Total Ferma Width	REQUST NO. :	(... 30 ...)
-0.11		-0.40		-4.50				24.62		
Total Width :		50.00		Service Road Width :		6.00		Layer Width	REQUST CODE :	(... F ...)
Control Point 1		Control Point 2		HI.1:		HI.2:		37.62	FROM ST. :	04+020
Elev.:	Rod:	Elev.:	Rod:	BS.:	FS.:	BS.:	FS.:		TO ST. :	04+060

STATION	PG EG	PG FG	e % L	e % R	Diff. (FG - EG)	READINGS	EASTING	NORTHING	OFFSET LEFT 18.00	LEFT 12.00	LEFT 8.00	LEFT 4.00	CL 0.00	RIGHT 4.00	RIGHT 8.00	RIGHT 12.00	RIGHT 18.00	NOTES
04+020	53.62	58.59	-5.00%	5.00%	4.97	Pro.	331290.8847	2993677.0199	54.48	54.18	53.98	53.78	53.58	53.38	53.18	52.98	52.68	
						Act.												
						Diff.												
04+040	53.61	58.36	-5.00%	5.00%	4.75	Pro.	331280.1853	2993660.1231	54.25	53.95	53.75	53.55	53.35	53.15	52.95	52.75	52.45	
						Act.												
						Diff.												
04+060	53.62	58.13	-5.00%	5.00%	4.51	Pro.	331269.9284	2993642.9542	54.02	53.72	53.52	53.32	53.12	52.92	52.72	52.52	52.22	
						Act.												
						Diff.												

مهندس الشركة

مهندس الهيئة

الهيئة العامة للطرق والكباري والنقل البري

وزارة النقل

شركة النيل العامة لإنشاء الطرق

المشروع القومى للطرق
مشروع محور أبو تيج الحر - القطاع الثانى
بطول ٧,٧ كم
تنفيذ : شركة النيل العامة لإنشاء الطرق

REQUST NO. : (... R30 ...) **REQUST CODE :** (... F ...)

Type Of Jop :	Discription	أعمال ردم		تطهير	D
	Layer (m)	-4.50		رفع مخلفات	E
	From St. :	04+020	√	أعمال ردم	F
	To St. :	04+060		طبقة أساس	G
	Length (m) :	40		M.C.0	H

Requested By :	م/أحمد عبد العال	**Time :**		**Date :**	٢٠٢٢/٠٨/٠٤	**Sign:**	[signature]

Position	Remarks	Signature
SITE INSPECTION	Approved ☑ Not Approved ☐	
SURVEY INSPECTION	Approved ☑ Not Approved ☐	
MATERIALS INSPECTION	Approved ☑ Not Approved ☐	

Comments & Recommendations : ....

Approved : ☑ Not Approved : ☐

Resident Engineer

Signature: [signature] Date: ....

عدد (1) مرفق الاصل :مهندس المالك

صوره :الشركه المنفذه توقيع المستلم

المشروع القومى للطرق
مشروع محور أبو تيج الحر - القطاع الثانى
بطول ٧,٧ كم
تنفيذ : شركة النيل العامة لإنشاء الطرق

Asphalt Depth	Base Depth	Layer From Ferma		Total Ferma Width	REQUST NO. :	(... R30 ...)
-0.11	-0.40	-4.50		24.62		
Total Width :	50.00	Service Road Width :	6.00	Layer Width	REQUST CODE :	(... F ...)
Control Point 1	Control Point 2	HI.1:	HI.2:	37.62	FROM ST. :	04+020
Elev.: Rod:	Elev.: Rod:	BS.: FS.:	BS.: FS.:		TO ST. :	04+060

STATION	PG EG	PG FG	e % L	e % R	Diff. (FG - EG)	READINGS	EASTING	NORTHING	OFFSET LEFT 18.00	LEFT 12.00	LEFT 8.00	LEFT 4.00	CL 0.00	RIGHT 4.00	RIGHT 8.00	RIGHT 12.00	RIGHT 18.00	NOTES
04+020	53.62	58.59	-5.00%	5.00%	4.97	Pro.	331290.8847	2993677.0199	54.48	54.18	53.98	53.78	53.58	53.38	53.18	52.98	52.68	
						Act.												
						Diff.												
04+040	53.61	58.36	-5.00%	5.00%	4.75	Pro.	331280.1853	2993660.1231	54.25	53.95	53.75	53.55	53.35	53.15	52.95	52.75	52.45	
						Act.												
						Diff.												
04+060	53.62	58.13	-5.00%	5.00%	4.51	Pro.	331269.9284	2993642.9542	54.02	53.72	53.52	53.32	53.12	52.92	52.72	52.52	52.22	
						Act.												
						Diff.												

مهندس الشركة

مهندس الهيئة

الهيئة العامة للطرق و الكباري و النقل البري

المشروع القومي للطرق

مشروع محور أبو تيج الحر - القطاع الثاني

بطول ٧,٧ كم

تنفيذ : شركة النيل العامة لإنشاء الطرق

REQUST NO. : (... 31 ...) REQUST CODE : (... F ...)

Type Of Jop :	Discription	أعمال ردم		تطهير	D
	Layer (m)	-7.50		رفع مخلفات	E
	From St. :	05+960	√	أعمال ردم	F
	To St. :	06+000		طبقة أساس	G
	Length (m) :	40		M.C.0	H

Requested By :	م/ أحمد عصام الماحي	Time :		Date :	٢٠٢٢/٠٧/٢٨	Sign:	(signature)

Position	Remarks	Signature
SITE INSPECTION	.... Approved ☑ Not Approved ☐	
SURVEY INSPECTION	.... Approved ☑ Not Approved ☐	
MATERIALS INSPECTION	.... Approved ☑ Not Approved ☐	

Comments & Recommendations : ....

Approved : ☑ Not Approved : ☐

Resident Engineer

Signature: .... (signature) Date: ....

عدد (1) مرفق الاصل :مهندس المالك

صوره :الشركه المنفذه توقيع المستلم

المشروع القومى للطرق
مشروع محور أبو تيج الحر - القطاع الثانى
بطول ٧,٧ كم
تنفيذ : شركة النيل العامة لإنشاء الطرق

Asphalt Depth	Base Depth	Layer From Ferma		Total Ferma Width	REQUST NO. :	(... 31 ...)
-0.11	-0.40	-7.50		24.62		
Total Width :	50.00	Service Road Width :	3.00	Layer Width	REQUST CODE :	(... F ...)
Control Point 1	Control Point 2	HI.1:	HI.2:	43.62	FROM ST. :	05+960
Elev.: Rod:	Elev.: Rod:	BS.: FS.:	BS.: FS.:		TO ST. :	06+000

STATION	PG EG	PG FG	e % L	e % R	Diff. (FG - EG)	READINGS	EASTING	NORTHING	OFFSET LEFT 21.00	LEFT 15.00	LEFT 10.00	LEFT 5.00	CL 0.00	RIGHT 5.00	RIGHT 10.00	RIGHT 15.00	RIGHT 21.00	NOTES
05+960	52.98	60.62	-2.00%	-2.00%	7.64	Pro.	329754.4855	2992621.3677	53.03	52.91	52.81	52.71	52.61	52.71	52.81	52.91	53.03	
						Act.												
						Diff.												
05+980	53.02	60.79	-2.00%	-2.00%	7.77	Pro.	329736.0214	2992613.6815	53.2	53.08	52.98	52.88	52.78	52.88	52.98	53.08	53.2	
						Act.												
						Diff.												
06+000	53.05	60.94	-2.00%	-2.00%	7.89	Pro.	329717.5573	2992605.9954	53.35	53.23	53.13	53.03	52.93	53.03	53.13	53.23	53.35	
						Act.												
						Diff.												

مهندس الشركة

مهندس الهيئة

الهيئة العامة
للطرق و الكباري و النقل البري

المشروع القومى للطرق
مشروع محور أبو تيج الحر - القطاع الثانى
بطول ٧,٧ كم
تنفيذ : شركة النيل العامة لإنشاء الطرق

REQUST NO. : (... 32 ...) **REQUST CODE :** (... F ...)

Type Of Jop :	Discription	أعمال ردم		تطهير	D
	Layer (m)	-8.00		رفع مخلفات	E
	From St. :	06+160	√	أعمال ردم	F
	To St. :	06+300		طبقة أساس	G
	Length (m) :	140		M.C.0	H

Requested By : م/ أحمد العاك **Time :** **Date :** ٢٠٢٢/٠٨/٠٤ **Sign:**

Position	Remarks	Signature
SITE INSPECTION	.... Approved ☑ Not Approved ☐	
SURVEY INSPECTION	.... Approved ☑ Not Approved ☐	
MATERIALS INSPECTION	.... Approved ☑ Not Approved ☐	

Comments & Recommendations : .....
.....

Approved : ☑ **Not Approved :** ☐

Resident Engineer

Signature: ..... **Date:** .....

عدد (1) مرفق الاصل :مهندس المالك

صوره :الشركه المنفذه توقيع المستلم

المشروع القومى للطرق
مشروع محور أبو تيج الحر - القطاع الثانى
بطول ٧,٧ كم
تنفيذ : شركة النيل العامة لإنشاء الطرق

الشركة القابضة
شركة النيل العامة للإنشاء والطرق

الهيئة العامة للطرق والكبارى والنقل البرى

Asphalt Depth	Base Depth	Layer From Ferma		Total Ferma Width	REQUST NO. :	(... 32 ...)
-0.11	-0.40	-8.00		24.62		
Total Width :	50.00	Service Road Width :	2.50	Layer Width	REQUST CODE :	(... F ...)
Control Point 1	Control Point 2	HI.1:	HI.2:	44.62	FROM ST. :	06+160
Elev.: Rod:	Elev.: Rod:	BS.: FS.:	BS.: FS.:		TO ST. :	06+300

STATION	PG EG	PG FG	e % L	e % R	Diff. (FG - EG)	READINGS	EASTING	NORTHING	OFFSET LEFT 22.00	LEFT 15.00	LEFT 10.00	LEFT 5.00	CL 0.00	RIGHT 5.00	RIGHT 10.00	RIGHT 15.00	RIGHT 22.00	NOTES
06+160	53.15	61.53	-2.00%	-2.00%	8.38	Pro.	329569.8445	2992544.5060	53.46	53.32	53.22	53.12	53.02	53.12	53.22	53.32	53.46	
						Act.												
						Diff.												
06+180	53.13	61.52	-2.00%	-2.00%	8.39	Pro.	329551.3804	2992536.8199	53.45	53.31	53.21	53.11	53.01	53.11	53.21	53.31	53.45	
						Act.												
						Diff.												
06+200	53.10	61.50	-2.00%	-2.00%	8.39	Pro.	329532.9163	2992529.1337	53.43	53.29	53.19	53.09	52.99	53.09	53.19	53.29	53.43	
						Act.												
						Diff.												
06+220	53.08	61.45	-2.00%	-2.00%	8.37	Pro.	329514.4522	2992521.4475	53.38	53.24	53.14	53.04	52.94	53.04	53.14	53.24	53.38	
						Act.												
						Diff.												
06+240	53.07	61.39	-0.70%	-2.00%	8.32	Pro.	329495.9881	2992513.7614	53.04	52.99	52.95	52.92	52.88	52.98	53.08	53.18	53.32	
						Act.												
						Diff.												
06+260	53.16	61.33	1.70%	-2.00%	8.17	Pro.	329477.5240	2992506.0752	52.44	52.56	52.65	52.73	52.82	52.92	53.02	53.12	53.26	
						Act.												
						Diff.												
06+280	53.14	61.26	3.80%	-3.80%	8.13	Pro.	329459.0318	2992498.4574	51.92	52.18	52.37	52.56	52.75	52.94	53.13	53.32	53.59	
						Act.												
						Diff.												
06+300	53.06	61.20	3.80%	-3.80%	8.14	Pro.	329440.4220	2992491.1316	51.85	52.12	52.31	52.5	52.69	52.88	53.07	53.26	53.52	
						Act.												
						Diff.												

مهندس الشركة

مهندس الهيئة

الهيئة العامة
للطرق و الكباري و النقل البري

المشروع القومى للطرق
مشروع محور أبو تيج الحر - القطاع الثانى
بطول ٧,٧ كم
تنفيذ : شركة النيل العامة لإنشاء الطرق

REQUST NO. : (... 33 ...) **REQUST CODE :** (... F ...)

Type Of Jop :	Discription	أعمال ردم		تطهير	D
	Layer (m)	-7.50		رفع مخلفات	E
	From St. :	06+320	√	أعمال ردم	F
	To St. :	06+480		طبقة أساس	G
	Length (m) :	160		M.C.0	H

Requested By :	م/أحمد العاني	Time :		Date :	٢٠٢٢/٠٨/١٤	Sign:	.....

Position	Remarks	Signature
SITE INSPECTION	.... Approved ☑ Not Approved ☐	
SURVEY INSPECTION	.... Approved ☑ Not Approved ☐	
MATERIALS INSPECTION	.... Approved ☑ Not Approved ☐	

Comments & Recommendations : .....

.....

Approved : ☑ **Not Approved :** ☐

Resident Engineer

Signature: ..... **Date:** .....

عدد (1) مرفق الاصل :مهندس المالك

صوره :الشركه المنفذه توقيع المستلم

المشروع القومى للطرق
مشروع محور أبو تيج الحر - القطاع الثانى
بطول ٧,٧ كم
تنفيذ : شركة النيل العامة لإنشاء الطرق

الهيئة العامة للطرق والكبارى والنقل البرى

Asphalt Depth	Base Depth	Layer From Ferma		Total Ferma Width	REQUST NO. :	(... 33 ...)
-0.11	-0.40	-7.50		24.62		
Total Width :	50.00	Service Road Width :	3.00	Layer Width	REQUST CODE :	(... F ...)
Control Point 1	Control Point 2	HI.1:	HI.2:	43.62	FROM ST. :	06+320
Elev.: Rod:	Elev.: Rod:	BS.: FS.:	BS.: FS.:		TO ST. :	06+480

STATION	PG EG	PG FG	e % L	e % R	Diff. (FG - EG)	READINGS	EASTING	NORTHING	OFFSET LEFT 21.00	LEFT 15.00	LEFT 10.00	LEFT 5.00	CL 0.00	RIGHT 5.00	RIGHT 10.00	RIGHT 15.00	RIGHT 21.00	NOTES
06+320	53.15	61.13	3.80%	-3.80%	7.99	Pro.	329421.6927	2992484.1170	52.33	52.55	52.74	52.93	53.12	53.31	53.5	53.69	53.92	
						Act.												
						Diff.												
06+340	53.19	61.07	3.80%	-3.80%	7.88	Pro.	329402.8491	2992477.4155	52.26	52.49	52.68	52.87	53.06	53.25	53.44	53.63	53.86	
						Act.												
						Diff.												
06+360	53.21	61.00	3.80%	-3.80%	7.80	Pro.	329383.8965	2992471.0290	52.2	52.42	52.61	52.8	52.99	53.18	53.37	53.56	53.79	
						Act.												
						Diff.												
06+380	53.12	60.94	3.80%	-3.80%	7.82	Pro.	329364.8400	2992464.9592	52.13	52.36	52.55	52.74	52.93	53.12	53.31	53.5	53.73	
						Act.												
						Diff.												
06+400	53.10	60.87	3.80%	-3.80%	7.78	Pro.	329345.6851	2992459.2079	52.07	52.29	52.48	52.67	52.86	53.05	53.24	53.43	53.66	
						Act.												
						Diff.												
06+420	53.03	60.81	3.80%	-3.80%	7.78	Pro.	329326.4369	2992453.7765	52	52.23	52.42	52.61	52.80	52.99	53.18	53.37	53.6	
						Act.												
						Diff.												
06+440	53.03	60.74	3.80%	-3.80%	7.71	Pro.	329307.1009	2992448.6668	51.94	52.16	52.35	52.54	52.73	52.92	53.11	53.3	53.53	
						Act.												
						Diff.												
06+460	53.08	60.68	3.80%	-3.80%	7.60	Pro.	329287.6824	2992443.8800	51.87	52.1	52.29	52.48	52.67	52.86	53.05	53.24	53.47	
						Act.												
						Diff.												
06+480	53.07	60.62	3.80%	-3.80%	7.55	Pro.	329268.1869	2992439.4175	51.81	52.04	52.23	52.42	52.61	52.8	52.99	53.18	53.4	
						Act.												
						Diff.												

مهندس الشركة

مهندس الهيئة

الهيئة العامة
للطرق و الكباري و النقل البري
GENERAL AUTHORITY FOR ROADS, BRIDGES AND LAND TRANSPORT (GARBLT)
وزارة النقل

المشروع القومي للطرق
مشروع محور أبو تيج الحر - القطاع الثاني
بطول ٧,٧ كم
تنفيذ : شركة النيل العامة لإنشاء الطرق

REQUST NO. : (... 34 ...) **REQUST CODE :** (... F ...)

Type Of Jop :	Discription	أعمال ردم		تطهير	D
	Layer (m)	-3.50		رفع مخلفات	E
	From St. :	05+480	√	أعمال ردم	F
	To St. :	05+700		طبقة أساس	G
	Length (m) :	220		M.C.0	H

Requested By :	م/أحمد عبدالعاطي	Time :		Date :	٢٠٢٢/٠٨/١٤	Sign:	.....

Position	Remarks	Signature
SITE INSPECTION	.... Approved ☑ Not Approved ☐	
SURVEY INSPECTION	..... يراعى التسوية الجيده .... Approved ☑ Not Approved ☐	
MATERIALS INSPECTION	.... Approved ☑ Not Approved ☐	

Comments & Recommendations : .....
.....

Approved : ☑ Not Approved : ☐

Resident Engineer

Signature: ..... Date: .....

عدد (2) مرفق الاصل :مهندس المالك

صوره :الشركه المنفذه توقيع المستلم

Asphalt Depth	Base Depth	Layer From Ferma		Total Ferma Width	REQUST NO. :	(... 34 ...)
-0.11	-0.40	-3.50		24.62		
Total Width :	50.00	Service Road Width :	9.00	Layer Width	REQUST CODE :	(... F ...)
Control Point 1	Control Point 2	HI.1:	HI.2:	31.62	FROM ST. :	05+480
Elev.: Rod:	Elev.: Rod:	BS.: FS.:	BS.: FS.:		TO ST. :	05+700

STATION	PG EG	PG FG	e % L	e % R	Diff. (FG - EG)	READINGS	EASTING	NORTHING	OFFSET LEFT 15.00	LEFT 9.00	LEFT 6.00	LEFT 3.00	CL 0.00	RIGHT 3.00	RIGHT 6.00	RIGHT 9.00	RIGHT 15.00	NOTES
05+480	52.88	56.86	-2.00%	-2.00%	3.98	Pro.	330197.6238	2992805.8356	53.15	53.03	52.97	52.91	52.85	52.91	52.97	53.03	53.15	
						Act.												
						Diff.												
05+500	52.96	56.72	-2.00%	-2.00%	3.76	Pro.	330179.1597	2992798.1495	53.01	52.89	52.83	52.77	52.71	52.77	52.83	52.89	53.01	
						Act.												
						Diff.												
05+520	52.97	56.62	-2.00%	-2.00%	3.65	Pro.	330160.6956	2992790.4633	52.91	52.79	52.73	52.67	52.61	52.67	52.73	52.79	52.91	
						Act.												
						Diff.												
05+540	52.98	56.55	-2.00%	-2.00%	3.56	Pro.	330142.2315	2992782.7772	52.84	52.72	52.66	52.6	52.54	52.6	52.66	52.72	52.84	
						Act.												
						Diff.												
05+560	52.89	56.51	-2.00%	-2.00%	3.61	Pro.	330123.7674	2992775.0910	52.8	52.68	52.62	52.56	52.50	52.56	52.62	52.68	52.8	
						Act.												
						Diff.												
05+580	52.94	56.50	-2.00%	-2.00%	3.56	Pro.	330105.3033	2992767.4048	52.79	52.67	52.61	52.55	52.49	52.55	52.61	52.67	52.79	
						Act.												
						Diff.												
05+600	52.98	56.53	-2.00%	-2.00%	3.55	Pro.	330086.8392	2992759.7187	52.82	52.7	52.64	52.58	52.52	52.58	52.64	52.7	52.82	
						Act.												
						Diff.												
05+620	53.00	56.59	-2.00%	-2.00%	3.59	Pro.	330068.3751	2992752.0325	52.88	52.76	52.7	52.64	52.58	52.64	52.7	52.76	52.88	
						Act.												
						Diff.												
05+640	52.98	56.69	-2.00%	-2.00%	3.71	Pro.	330049.9110	2992744.3463	52.98	52.86	52.8	52.74	52.68	52.74	52.8	52.86	52.98	
						Act.												
						Diff.												
05+660	52.96	56.82	-2.00%	-2.00%	3.86	Pro.	330031.4469	2992736.6602	53.11	52.99	52.93	52.87	52.81	52.87	52.93	52.99	53.11	
						Act.												
						Diff.												
05+680	53.02	56.98	-2.00%	-2.00%	3.96	Pro.	330012.9828	2992728.9740	53.27	53.15	53.09	53.03	52.97	53.03	53.09	53.15	53.27	
						Act.												
						Diff.												

المشروع القومى للطرق
مشروع محور أبو تيج الحر - القطاع الثانى
بطول ٧,٧ كم
تنفيذ : شركة النيل العامة لإنشاء الطرق

Asphalt Depth	Base Depth	Layer From Ferma		Total Ferma Width	REQUST NO. :	(... 34 ...)
-0.11	-0.40	-3.50		24.62		
Total Width :	50.00	Service Road Width :	9.00	Layer Width	REQUST CODE :	(... F ...)
Control Point 1	Control Point 2	HI.1:	HI.2:	31.62	FROM ST. :	05+480
Elev.: Rod:	Elev.: Rod:	BS.: FS.:	BS.: FS.:		TO ST. :	05+700

STATION	PG EG	PG FG	e % L	e % R	Diff. (FG - EG)	READINGS	EASTING	NORTHING	OFFSET LEFT 15.00	LEFT 9.00	LEFT 6.00	LEFT 3.00	CL 0.00	RIGHT 3.00	RIGHT 6.00	RIGHT 9.00	RIGHT 15.00	NOTES
05+700	53.07	57.17	-2.00%	-2.00%	4.10	Pro.	329994.5187	2992721.2878	53.46	53.34	53.28	53.22	53.16	53.22	53.28	53.34	53.46	
						Act.												
						Diff.												

مهندس الشركة

ورقة (٣ / ٣)

مهندس الهيئة

المشروع القومى للطرق
مشروع محور أبو تيج الحر - القطاع الثانى
بطول ٧,٧ كم
تنفيذ : شركة النيل العامة لإنشاء الطرق

REQUST NO. : (... 35 ...) **REQUST CODE :** (... F ...)

Type Of Jop :	Discription	أعمال ردم		تطهير	D
	Layer (m)	-6.50		رفع مخلفات	E
	From St. :	03+840	√	أعمال ردم	F
	To St. :	03+860		طبقة أساس	G
	Length (m) :	20		M.C.0	H

Requested By :	م/ أحمد عبد العاطى	Time :		Date :	٢٠٢٢/٠٨/١٦	Sign:	.....

Position	Remarks	Signature
SITE INSPECTION	.... Approved ☑ Not Approved ☐	
SURVEY INSPECTION	.... Approved ☑ Not Approved ☐	
MATERIALS INSPECTION	.... Approved ☑ Not Approved ☐	

Comments & Recommendations : .....
.....

Approved : ☑ **Not Approved :** ☐

Resident Engineer

Signature: ..... **Date:** .....

عدد (1) مرفق الاصل :مهندس المالك

صوره :الشركه المنفذه توقيع المستلم

المشروع القومى للطرق
مشروع محور أبو تيج الحر - القطاع الثانى
بطول ٧,٧ كم
تنفيذ : شركة النيل العامة لإنشاء الطرق

Asphalt Depth	Base Depth	Layer From Ferma		Total Ferma Width	REQUST NO. :	(... 35 ...)
-0.11	-0.40	-6.50		24.62		
Total Width :	50.00	Service Road Width :	4.00	Layer Width	REQUST CODE :	(... F ...)
Control Point 1	Control Point 2	HI.1:	HI.2:	41.62	FROM ST. :	03+840
Elev.: Rod:	Elev.: Rod:	BS.: FS.:	BS.: FS.:		TO ST. :	03+860

STATION	PG EG	PG FG	e % L	e % R	Diff. (FG - EG)	READINGS	EASTING	NORTHING	OFFSET LEFT 20.00	LEFT 15.00	LEFT 10.00	LEFT 5.00	CL 0.00	RIGHT 5.00	RIGHT 10.00	RIGHT 15.00	RIGHT 20.00	NOTES
03+840	53.77	60.69	-5.00%	5.00%	6.92	Pro.	331405.8035	2993815.0286	54.68	54.43	54.18	53.93	53.68	53.43	53.18	52.93	52.68	
						Act.												
						Diff.												
03+860	53.73	60.46	-5.00%	5.00%	6.73	Pro.	331391.4811	2993801.0699	54.45	54.2	53.95	53.7	53.45	53.2	52.95	52.7	52.45	
						Act.												
						Diff.												

مهندس الشركة

مهندس الهيئة

الهيئة العامة
للطرق و الكباري و النقل البري

المشروع القومى للطرق
مشروع محور أبو تيج الحر - القطاع الثانى
بطول ٧,٧ كم
تنفيذ : شركة النيل العامة لإنشاء الطرق

REQUST NO. : (... 36 ...)

REQUST CODE : (... F ...)

Type Of Jop :	Discription	أعمال ردم		تطهير	D
	Layer (m)	-6.00		رفع مخلفات	E
	From St. :	03+880	√	أعمال ردم	F
	To St. :	03+900		طبقة أساس	G
	Length (m) :	20		M.C.0	H

Requested By :	م/ أحمد عبد العال	Time :		Date :	٢٠٢٢/٠٨/١٦	Sign:	

Position	Remarks	Signature
SITE INSPECTION	.... Approved ☑ Not Approved ☐	
SURVEY INSPECTION	.... Approved ☑ Not Approved ☐	
MATERIALS INSPECTION	.... Approved ☑ Not Approved ☐	

Comments & Recommendations : .....
.....

Approved : ☑ Not Approved : ☐

Resident Engineer

Signature: ..... Date: .....

عدد (1) مرفق الاصل :مهندس المالك

صوره :الشركه المنفذه توقيع المستلم

المشروع القومى للطرق

مشروع محور أبو تيج الحر - القطاع الثانى

بطول ٧,٧ كم

تنفيذ : شركة النيل العامة لإنشاء الطرق

Asphalt Depth	Base Depth	Layer From Ferma		Total Ferma Width	REQUST NO. :	(... 36 ...)
-0.11	-0.40	-6.00		24.62		
Total Width :	50.00	Service Road Width :	4.50	Layer Width	REQUST CODE :	(... F ...)
Control Point 1	Control Point 2	HI.1:	HI.2:	40.62	FROM ST. :	03+880
Elev.: Rod:	Elev.: Rod:	BS.: FS.:	BS.: FS.:		TO ST. :	03+900

STATION	PG EG	PG FG	e % L	e % R	Diff. (FG - EG)	READINGS	EASTING	NORTHING	OFFSET LEFT 20.00	LEFT 15.00	LEFT 10.00	LEFT 5.00	CL 0.00	RIGHT 5.00	RIGHT 10.00	RIGHT 15.00	RIGHT 20.00	NOTES
03+880	53.76	60.22	-5.00%	5.00%	6.47	Pro.	331377.5260	2993786.7439	54.71	54.46	54.21	53.96	53.71	53.46	53.21	52.96	52.71	
						Act.												
						Diff.												
03+900	53.81	59.99	-5.00%	5.00%	6.18	Pro.	331363.9478	2993772.0603	54.48	54.23	53.98	53.73	53.48	53.23	52.98	52.73	52.48	
						Act.												
						Diff.												

مهندس الهيئة

مهندس الشركة

الهيئة العامة
للطرق و الكباري و النقل البري

المشروع القومي للطرق
مشروع محور أبو تيج الحر - القطاع الثاني
بطول ٧,٧ كم
تنفيذ : شركة النيل العامة لإنشاء الطرق

REQUST NO. : (... 37 ...) **REQUST CODE :** (... F ...)

Type Of Jop :	Discription	أعمال ردم		تطهير	D
	Layer (m)	-7.00		رفع مخلفات	E
	From St. :	06+500	√	أعمال ردم	F
	To St. :	06+680		طبقة أساس	G
	Length (m) :	180		M.C.0	H

Requested By :	م/أحمد عبد العال	Time :		Date :	٢٠٢٢/٠٨/١٦	Sign:	

Position	Remarks	Signature
SITE INSPECTION	Approved ☑ Not Approved ☐	
SURVEY INSPECTION	Approved ☑ Not Approved ☐	
MATERIALS INSPECTION	يراعى الدمك الجيد Approved ☐ Not Approved ☑	

Comments & Recommendations : اعادة تشغيل القطاع

Approved : ☐ Not Approved : ☑

Resident Engineer

Signature: ..... Date: .....

عدد (1) مرفق الاصل :مهندس المالك

صوره :الشركه المنفذه توقيع المستلم

المشروع القومى للطرق
مشروع محور أبو تيج الحر - القطاع الثانى
بطول ٧,٧ كم
تنفيذ : شركة النيل العامة لإنشاء الطرق

الهيئة العامة للطرق والكباري والنقل البري

شركة النيل العامة للإنشاء والطرق

Asphalt Depth	Base Depth	Layer From Ferma	Total Ferma Width	REQUST NO. :	(... 37 ...)
-0.11	-0.40	-7.00	24.62		
Total Width :	50.00	Service Road Width : 3.50	Layer Width	REQUST CODE :	(... F ...)
Control Point 1	Control Point 2	HI.1:	HI.2:	FROM ST. :	06+500
Elev.: Rod:	Elev.: Rod:	BS.: FS.:	BS.: FS.:	42.62	TO ST. : 06+680

STATION	PG EG	PG FG	e % L	e % R	Diff. (FG - EG)	READINGS	EASTING	NORTHING	OFFSET LEFT 21.00	LEFT 15.00	LEFT 10.00	LEFT 5.00	CL 0.00	RIGHT 5.00	RIGHT 10.00	RIGHT 15.00	RIGHT 21.00	NOTES
06+500	53.12	60.55	3.80%	-3.80%	7.43	Pro.	329248.6197	2992435.2805	52.24	52.47	52.66	52.85	53.04	53.23	53.42	53.61	53.84	
						Act.												
						Diff.												
06+520	53.16	60.49	3.80%	-3.80%	7.33	Pro.	329228.9862	2992431.4702	52.18	52.41	52.6	52.79	52.98	53.17	53.36	53.55	53.78	
						Act.												
						Diff.												
06+540	53.22	60.44	3.80%	-3.80%	7.22	Pro.	329209.2920	2992427.9876	52.13	52.36	52.55	52.74	52.93	53.12	53.31	53.5	53.73	
						Act.												
						Diff.												
06+560	53.25	60.41	3.80%	-3.80%	7.16	Pro.	329189.5425	2992424.8337	52.1	52.33	52.52	52.71	52.90	53.09	53.28	53.47	53.7	
						Act.												
						Diff.												
06+580	53.26	60.39	3.80%	-3.80%	7.14	Pro.	329169.7431	2992422.0095	52.09	52.31	52.5	52.69	52.88	53.07	53.26	53.45	53.68	
						Act.												
						Diff.												
06+600	53.25	60.39	3.80%	-3.80%	7.14	Pro.	329149.8994	2992419.5155	52.08	52.31	52.5	52.69	52.88	53.07	53.26	53.45	53.68	
						Act.												
						Diff.												
06+620	53.20	60.40	3.80%	-3.80%	7.20	Pro.	329130.0170	2992417.3527	52.09	52.32	52.51	52.7	52.89	53.08	53.27	53.46	53.69	
						Act.												
						Diff.												
06+640	53.17	60.43	3.80%	-3.80%	7.26	Pro.	329110.1012	2992415.5215	52.12	52.35	52.54	52.73	52.92	53.11	53.3	53.49	53.72	
						Act.												
						Diff.												
06+660	53.17	60.47	3.80%	-3.80%	7.30	Pro.	329090.1577	2992414.0225	52.16	52.39	52.58	52.77	52.96	53.15	53.34	53.53	53.76	
						Act.												
						Diff.												
06+680	53.12	60.53	3.40%	-3.40%	7.41	Pro.	329070.1920	2992412.8560	52.3	52.51	52.68	52.85	53.02	53.19	53.36	53.53	53.73	
						Act.												
						Diff.												

مهندس الهيئة

مهندس الشركة

المشروع القومى للطرق
مشروع محور أبو تيج الحر - القطاع الثانى
بطول ٧,٧ كم
تنفيذ : شركة النيل العامة لإنشاء الطرق

REQUST NO. : (... R37 ...) **REQUST CODE :** (... F ...)

Type Of Jop :	Discription	أعمال ردم		تطهير	D
	Layer (m)	-7.00		رفع مخلفات	E
	From St. :	06+500	√	أعمال ردم	F
	To St. :	06+680		طبقة أساس	G
	Length (m) :	180		M.C.0	H

Requested By :	م/أحمد العادلى	Time :		Date :	٢٠٢٢/٠٨/٢٥	Sign:	

Position	Remarks	Signature
SITE INSPECTION	.... Approved ☑ Not Approved ☐	
SURVEY INSPECTION	.... Approved ☑ Not Approved ☐	
MATERIALS INSPECTION	.... Approved ☑ Not Approved ☐	

Comments & Recommendations : .....
.....

Approved : ☑ **Not Approved :** ☐

Resident Engineer

Signature: ..... **Date:** .....

عدد (1) مرفق الاصل :مهندس المالك

صوره :الشركه المنفذه توقيع المستلم

المشروع القومى للطرق
مشروع محور أبو تيج الحر - القطاع الثانى
بطول ٧,٧ كم
تنفيذ : شركة النيل العامة لإنشاء الطرق

Asphalt Depth	Base Depth	Layer From Ferma	Total Ferma Width	REQUST NO. :	(... R37 ...)
-0.11	-0.40	-7.00	24.62		
Total Width :	50.00	Service Road Width : 3.50	Layer Width	REQUST CODE :	(... F ...)
Control Point 1	Control Point 2	HI.1: / HI.2:	42.62	FROM ST. :	06+500
Elev.: Rod:	Elev.: Rod:	BS.: FS.: / BS.: FS.:		TO ST. :	06+680

STATION	PG EG	PG FG	e % L	e % R	Diff. (FG - EG)	READINGS	EASTING	NORTHING	OFFSET LEFT 21.00	LEFT 15.00	LEFT 10.00	LEFT 5.00	CL 0.00	RIGHT 5.00	RIGHT 10.00	RIGHT 15.00	RIGHT 21.00	NOTES
06+500	53.12	60.55	3.80%	-3.80%	7.43	Pro.	329248.6197	2992435.2805	52.24	52.47	52.66	52.85	53.04	53.23	53.42	53.61	53.84	
						Act.												
						Diff.												
06+520	53.16	60.49	3.80%	-3.80%	7.33	Pro.	329228.9862	2992431.4702	52.18	52.41	52.6	52.79	52.98	53.17	53.36	53.55	53.78	
						Act.												
						Diff.												
06+540	53.22	60.44	3.80%	-3.80%	7.22	Pro.	329209.2920	2992427.9876	52.13	52.36	52.55	52.74	52.93	53.12	53.31	53.5	53.73	
						Act.												
						Diff.												
06+560	53.25	60.41	3.80%	-3.80%	7.16	Pro.	329189.5425	2992424.8337	52.1	52.33	52.52	52.71	52.90	53.09	53.28	53.47	53.7	
						Act.												
						Diff.												
06+580	53.26	60.39	3.80%	-3.80%	7.14	Pro.	329169.7431	2992422.0095	52.09	52.31	52.5	52.69	52.88	53.07	53.26	53.45	53.68	
						Act.												
						Diff.												
06+600	53.25	60.39	3.80%	-3.80%	7.14	Pro.	329149.8994	2992419.5155	52.08	52.31	52.5	52.69	52.88	53.07	53.26	53.45	53.68	
						Act.												
						Diff.												
06+620	53.20	60.40	3.80%	-3.80%	7.20	Pro.	329130.0170	2992417.3527	52.09	52.32	52.51	52.7	52.89	53.08	53.27	53.46	53.69	
						Act.												
						Diff.												
06+640	53.17	60.43	3.80%	-3.80%	7.26	Pro.	329110.1012	2992415.5215	52.12	52.35	52.54	52.73	52.92	53.11	53.3	53.49	53.72	
						Act.												
						Diff.												
06+660	53.17	60.47	3.80%	-3.80%	7.30	Pro.	329090.1577	2992414.0225	52.16	52.39	52.58	52.77	52.96	53.15	53.34	53.53	53.76	
						Act.												
						Diff.												
06+680	53.12	60.53	3.40%	-3.40%	7.41	Pro.	329070.1920	2992412.8560	52.3	52.51	52.68	52.85	53.02	53.19	53.36	53.53	53.73	
						Act.												
						Diff.												

مهندس الهيئة — ورقة (٢ / ٢) — مهندس الشركة

الهيئة العامة
للطرق والكباري والنقل البري
وزارة النقل

المشروع القومى للطرق
مشروع محور أبو تيج الحر - القطاع الثانى
بطول ٧,٧ كم
تنفيذ : شركة النيل العامة لإنشاء الطرق

REQUST NO. : (... 38 ...) **REQUST CODE :** (... F ...)

Type Of Jop :	Discription	أعمال ردم		تطهير	D
	Layer (m)	-7.50		رفع مخلفات	E
	From St. :	06+700	√	أعمال ردم	F
	To St. :	06+800		طبقة أساس	G
	Length (m) :	100		M.C.0	H

Requested By :	م/ أحمد عبد العاطى	Time :		Date :	٢٠٢٢/٠٩/٠٥	Sign:	.....

Position	Remarks	Signature
SITE INSPECTION	.... Approved ☑ Not Approved ☐	
SURVEY INSPECTION	.... Approved ☑ Not Approved ☐	
MATERIALS INSPECTION	.... Approved ☑ Not Approved ☐	

Comments & Recommendations : .....
.....

Approved : ☑ **Not Approved :** ☐

Resident Engineer

Signature: ..... **Date:** .....

عدد (1) مرفق الاصل :مهندس المالك

صوره :الشركه المنفذه توقيع المستلم

المشروع القومى للطرق
مشروع محور أبو تيج الحر - القطاع الثانى
بطول ٧,٧ كم
تنفيذ : شركة النيل العامة لإنشاء الطرق

Asphalt Depth	Base Depth	Layer From Ferma		Total Ferma Width	REQUST NO. :	(... 38 ...)
-0.11	-0.40	-7.50		24.62		
Total Width :	50.00	Service Road Width :	3.00	Layer Width	REQUST CODE :	(... F ...)
Control Point 1	Control Point 2	HI.1:	HI.2:	43.62	FROM ST. :	06+700
Elev.: Rod:	Elev.: Rod:	BS.: FS.:	BS.: FS.:		TO ST. :	06+800

STATION	PG EG	PG FG	e % L	e % R	Diff. (FG - EG)	READINGS	EASTING	NORTHING	OFFSET LEFT 21.00	LEFT 15.00	LEFT 10.00	LEFT 5.00	CL 0.00	RIGHT 5.00	RIGHT 10.00	RIGHT 15.00	RIGHT 21.00	NOTES
06+700	53.10	60.60	1.00%	-2.00%	7.50	Pro.	329050.2123	2992411.9549	52.38	52.44	52.49	52.54	52.59	52.69	52.79	52.89	53.01	
						Act.												
						Diff.												
06+720	53.11	60.68	-1.50%	-2.00%	7.58	Pro.	329030.2316	2992411.0756	52.99	52.9	52.82	52.75	52.67	52.77	52.87	52.97	53.09	
						Act.												
						Diff.												
06+740	53.16	60.78	-2.00%	-2.00%	7.63	Pro.	329010.2510	2992410.1964	53.19	53.07	52.97	52.87	52.77	52.87	52.97	53.07	53.19	
						Act.												
						Diff.												
06+760	53.12	60.90	-2.00%	-2.00%	7.78	Pro.	328990.2703	2992409.3172	53.31	53.19	53.09	52.99	52.89	52.99	53.09	53.19	53.31	
						Act.												
						Diff.												
06+780	53.09	61.02	-2.00%	-2.00%	7.93	Pro.	328970.2897	2992408.4379	53.43	53.31	53.21	53.11	53.01	53.11	53.21	53.31	53.43	
						Act.												
						Diff.												
06+800	53.19	61.14	-2.00%	-2.00%	7.95	Pro.	328950.3090	2992407.5587	53.55	53.43	53.33	53.23	53.13	53.23	53.33	53.43	53.55	
						Act.												
						Diff.												

مهندس الشركة

مهندس الهيئة

الهيئة العامة
للطرق و الكباري و النقل البري
وزارة النقل

المشروع القومى للطرق
مشروع محور أبو تيج الحر - القطاع الثانى
بطول ٧,٧ كم
تنفيذ : شركة النيل العامة لإنشاء الطرق

REQUST NO. : (... 39 ...) **REQUST CODE :** (... F ...)

Type Of Jop :	Discription	أعمال ردم		تطهير	D
	Layer (m)	-3.00		رفع مخلفات	E
	From St. :	05+460	√	أعمال ردم	F
	To St. :	05+680		طبقة أساس	G
	Length (m) :	220		M.C.0	H

Requested By :	م/ أحمد عبد الصادق	**Time :**		**Date :**	٢٠٢٢/٠٩/١١	**Sign:**	.....

Position	Remarks	Signature
SITE INSPECTION	.... Approved [✓] Not Approved [ ]	
SURVEY INSPECTION	.... Approved [✓] Not Approved [ ]	
MATERIALS INSPECTION	.... Approved [✓] Not Approved [ ]	

Comments & Recommendations : .....
.....

Approved : [✓] **Not Approved :** [ ]

Resident Engineer

Signature: ..... **Date:** .....

عدد (2) مرفق الاصل :مهندس المالك

صوره :الشركه المنفذه توقيع المستلم

Asphalt Depth	Base Depth	Layer From Ferma		Total Ferma Width	REQUST NO. :	(... 39 ...)
-0.11	-0.40	-3.00		24.62		
Total Width :	50.00	Service Road Width :	9.50	Layer Width	REQUST CODE :	(... F ...)
Control Point 1	Control Point 2	HI.1:	HI.2:	30.62	FROM ST. :	05+460
Elev.: Rod:	Elev.: Rod:	BS.: FS.:	BS.: FS.:		TO ST. :	05+680

STATION	PG EG	PG FG	e % L	e % R	Diff. (FG - EG)	READINGS	EASTING	NORTHING	OFFSET LEFT 15.00	LEFT 9.00	LEFT 6.00	LEFT 3.00	CL 0.00	RIGHT 3.00	RIGHT 6.00	RIGHT 9.00	RIGHT 15.00	NOTES
05+460	52.82	57.03	-2.00%	-2.00%	4.21	Pro.	330216.0879	2992813.5218	53.82	53.7	53.64	53.58	53.52	53.58	53.64	53.7	53.82	
						Act.												
						Diff.												
05+480	52.88	56.86	-2.00%	-2.00%	3.98	Pro.	330197.6238	2992805.8356	53.65	53.53	53.47	53.41	53.35	53.41	53.47	53.53	53.65	
						Act.												
						Diff.												
05+500	52.96	56.72	-2.00%	-2.00%	3.76	Pro.	330179.1597	2992798.1495	53.51	53.39	53.33	53.27	53.21	53.27	53.33	53.39	53.51	
						Act.												
						Diff.												
05+520	52.97	56.62	-2.00%	-2.00%	3.65	Pro.	330160.6956	2992790.4633	53.41	53.29	53.23	53.17	53.11	53.17	53.23	53.29	53.41	
						Act.												
						Diff.												
05+540	52.98	56.55	-2.00%	-2.00%	3.56	Pro.	330142.2315	2992782.7772	53.34	53.22	53.16	53.1	53.04	53.1	53.16	53.22	53.34	
						Act.												
						Diff.												
05+560	52.89	56.51	-2.00%	-2.00%	3.61	Pro.	330123.7674	2992775.0910	53.3	53.18	53.12	53.06	53.00	53.06	53.12	53.18	53.3	
						Act.												
						Diff.												
05+580	52.94	56.50	-2.00%	-2.00%	3.56	Pro.	330105.3033	2992767.4048	53.29	53.17	53.11	53.05	52.99	53.05	53.11	53.17	53.29	
						Act.												
						Diff.												
05+600	52.98	56.53	-2.00%	-2.00%	3.55	Pro.	330086.8392	2992759.7187	53.32	53.2	53.14	53.08	53.02	53.08	53.14	53.2	53.32	
						Act.												
						Diff.												
05+620	53.00	56.59	-2.00%	-2.00%	3.59	Pro.	330068.3751	2992752.0325	53.38	53.26	53.2	53.14	53.08	53.14	53.2	53.26	53.38	
						Act.												
						Diff.												
05+640	52.98	56.69	-2.00%	-2.00%	3.71	Pro.	330049.9110	2992744.3463	53.48	53.36	53.3	53.24	53.18	53.24	53.3	53.36	53.48	
						Act.												
						Diff.												
05+660	52.96	56.82	-2.00%	-2.00%	3.86	Pro.	330031.4469	2992736.6602	53.61	53.49	53.43	53.37	53.31	53.37	53.43	53.49	53.61	
						Act.												
						Diff.												

المشروع القومى للطرق
مشروع محور أبو تيج الحر - القطاع الثانى
بطول ٧,٧ كم
تنفيذ : شركة النيل العامة لإنشاء الطرق

Asphalt Depth	Base Depth	Layer From Ferma		Total Ferma Width	REQUST NO. :	(... 39 ...)
-0.11	-0.40	-3.00		24.62		
Total Width :	50.00	Service Road Width :	9.50	Layer Width	REQUST CODE :	(... F ...)
Control Point 1	Control Point 2	HI.1:	HI.2:	30.62	FROM ST. :	05+460
Elev.: Rod:	Elev.: Rod:	BS.: FS.:	BS.: FS.:		TO ST. :	05+680

STATION	PG EG	PG FG	e % L	e % R	Diff. (FG - EG)	READINGS	EASTING	NORTHING	OFFSET LEFT 15.00	LEFT 9.00	LEFT 6.00	LEFT 3.00	CL 0.00	RIGHT 3.00	RIGHT 6.00	RIGHT 9.00	RIGHT 15.00	NOTES
05+680	53.02	56.98	-2.00%	-2.00%	3.96	Pro.	330012.9828	2992728.9740	53.77	53.65	53.59	53.53	53.47	53.53	53.59	53.65	53.77	
						Act.												
						Diff.												

مهندس الهيئة

مهندس الشركة

الهيئة العامة
للطرق و الكباري و النقل البري
وزارة النقل

المشروع القومى للطرق
مشروع محور أبو تيج الحر - القطاع الثانى
بطول ٧,٧ كم
تنفيذ : شركة النيل العامة لإنشاء الطرق

REQUST NO. : (... 40 ...) **REQUST CODE :** (... F ...)

Type Of Jop :	Discription	أعمال ردم		تطهير	D
	Layer (m)	-9.00		رفع مخلفات	E
	From St. :	06+960	√	أعمال ردم	F
	To St. :	07+080		طبقة أساس	G
	Length (m) :	120		M.C.0	H

Requested By : م/ أحمد عبد العال **Time :** **Date :** ٢٠٢٢/٠٩/١١ **Sign:** .....

Position	Remarks	Signature
SITE INSPECTION	.... Approved ☑ Not Approved ☐	
SURVEY INSPECTION	.... Approved ☑ Not Approved ☐	
MATERIALS INSPECTION	.... Approved ☑ Not Approved ☐	

Comments & Recommendations : .....
.....

Approved : ☑ **Not Approved :** ☐

Resident Engineer

Signature: ..... **Date:** .....

عدد (1) مرفق الاصل :مهندس المالك

صوره :الشركه المنفذه توقيع المستلم

المشروع القومى للطرق
مشروع محور أبو تيج الحر - القطاع الثانى
بطول ٧,٧ كم
تنفيذ : شركة النيل العامة لإنشاء الطرق

Asphalt Depth	Base Depth	Layer From Ferma		Total Ferma Width	REQUST NO. :	(... 40 ...)
-0.11	-0.40	-9.00		24.62		
Total Width :	50.00	Service Road Width :	1.50	Layer Width	REQUST CODE :	(... F ...)
Control Point 1	Control Point 2	HI.1:	HI.2:	46.62	FROM ST. :	06+960
Elev.: Rod:	Elev.: Rod:	BS.: FS.:	BS.: FS.:		TO ST. :	07+080

STATION	PG EG	PG FG	e % L	e % R	Diff. (FG - EG)	READINGS	EASTING	NORTHING	OFFSET LEFT 23.00	LEFT 15.00	LEFT 10.00	LEFT 5.00	CL 0.00	RIGHT 5.00	RIGHT 10.00	RIGHT 15.00	RIGHT 23.00	NOTES
06+960	53.08	62.09	-2.00%	-2.00%	9.00	Pro.	328790.4637	2992400.5248	53.04	52.88	52.78	52.68	52.58	52.68	52.78	52.88	53.04	
						Act.												
						Diff.												
06+980	53.08	62.17	-2.00%	-2.00%	9.09	Pro.	328770.4830	2992399.6456	53.12	52.96	52.86	52.76	52.66	52.76	52.86	52.96	53.12	
						Act.												
						Diff.												
07+000	53.08	62.23	-2.00%	-2.00%	9.15	Pro.	328750.5023	2992398.7663	53.18	53.02	52.92	52.82	52.72	52.82	52.92	53.02	53.18	
						Act.												
						Diff.												
07+020	53.13	62.26	-2.00%	-2.00%	9.13	Pro.	328730.5217	2992397.8871	53.21	53.05	52.95	52.85	52.75	52.85	52.95	53.05	53.21	
						Act.												
						Diff.												
07+040	53.14	62.26	-2.00%	-2.00%	9.12	Pro.	328710.5410	2992397.0078	53.21	53.05	52.95	52.85	52.75	52.85	52.95	53.05	53.21	
						Act.												
						Diff.												
07+060	53.16	62.24	-2.00%	-2.00%	9.08	Pro.	328690.5604	2992396.1286	53.19	53.03	52.93	52.83	52.73	52.83	52.93	53.03	53.19	
						Act.												
						Diff.												
07+080	53.18	62.18	-2.00%	-2.00%	9.01	Pro.	328670.5797	2992395.2494	53.13	52.97	52.87	52.77	52.67	52.77	52.87	52.97	53.13	
						Act.												
						Diff.												

مهندس الشركة

مهندس الهيئة

الهيئة العامة
للطرق و الكباري و النقل البري
وزارة النقل

المشروع القومى للطرق
مشروع محور أبو تيج الحر - القطاع الثانى
بطول ٧,٧ كم
تنفيذ : شركة النيل العامة لإنشاء الطرق

REQUST NO. : (... 41 ...) REQUST CODE : (... F ...)

Type Of Jop :	Discription	أعمال ردم		تطهير	D
	Layer (m)	-8.50		رفع مخلفات	E
	From St. :	07+100	√	أعمال ردم	F
	To St. :	07+160		طبقة أساس	G
	Length (m) :	60		M.C.0	H

Requested By : م/أحمد عبد العال Time : Date : ٢٠٢٢/٠٩/١١ Sign:

Position	Remarks	Signature
SITE INSPECTION	.... Approved ☑ Not Approved ☐	
SURVEY INSPECTION	.... Approved ☑ Not Approved ☐	
MATERIALS INSPECTION	.... اعاده الكحفل .... Approved ☐ Not Approved ☑	

Comments & Recommendations : .....
.....

Approved : ☐ Not Approved : ☑

Resident Engineer

Signature: ..... Date: .....

عدد (1) مرفق الاصل :مهندس المالك

صوره :الشركه المنفذه توقيع المستلم

المشروع القومى للطرق
مشروع محور أبو تيج الحرث- القطاع الثانى
بطول ٧,٧ كم
تنفيذ : شركة النيل العامة لانشاء الطرق

الشركة القابضة
شركة النيل العامة للإنشاء والطرق

الهيئة العامة للطرق و الكبارى و النقل البرى

Asphalt Depth	Base Depth	Layer From Ferma		Total Ferma Width	REQUST NO. :	(... 41 ...)
-0.11	-0.40	-8.50		24.62		
Total Width :	50.00	Service Road Width :	2.00	Layer Width	REQUST CODE :	(... F ...)
Control Point 1	Control Point 2	HI.1:	HI.2:	45.62	FROM ST. :	07+100
Elev.: Rod:	Elev.: Rod:	BS.: FS.:	BS.: FS.:		TO ST. :	07+160

STATION	PG EG	PG FG	e % L	e % R	Diff. (FG - EG)	READINGS	EASTING	NORTHING	OFFSET LEFT 22.00	LEFT 15.00	LEFT 10.00	LEFT 5.00	CL 0.00	RIGHT 5.00	RIGHT 10.00	RIGHT 15.00	RIGHT 22.00	NOTES
07+100	53.18	62.10	-2.00%	-2.00%	8.92	Pro.	328650.5990	2992394.3701	53.53	53.39	53.29	53.19	53.09	53.19	53.29	53.39	53.53	
						Act.												
						Diff.												
07+120	53.22	61.99	-2.00%	-2.00%	8.77	Pro.	328630.6184	2992393.4909	53.42	53.28	53.18	53.08	52.98	53.08	53.18	53.28	53.42	
						Act.												
						Diff.												
07+140	53.40	61.87	-2.00%	-2.00%	8.47	Pro.	328610.6377	2992392.6117	53.3	53.16	53.06	52.96	52.86	52.96	53.06	53.16	53.3	
						Act.												
						Diff.												
07+160	53.25	61.76	-2.00%	-2.00%	8.51	Pro.	328590.6570	2992391.7324	53.19	53.05	52.95	52.85	52.75	52.85	52.95	53.05	53.19	
						Act.												
						Diff.												

مهندس الشركة　　　　ورقة (٢ / ٢)　　　　مهندس الهيئة

الهيئة العامة
للطرق و الكباري و النقل البري

المشروع القومى للطرق
مشروع محور أبو تيج الحر - القطاع الثانى
بطول ٧,٧ كم
تنفيذ : شركة النيل العامة لإنشاء الطرق

REQUST NO. : (... R41 ...)

REQUST CODE : (... F ...)

Type Of Jop :	Discription	أعمال ردم		تطهير	D
	Layer (m)	-8.50		رفع مخلفات	E
	From St. :	07+100	√	أعمال ردم	F
	To St. :	07+160		طبقة أساس	G
	Length (m) :	60		M.C.0	H

Requested By :	م/أحمد العا	Time :		Date :	٢٠٢٢/٠٩/٢٥	Sign:	.....

Position	Remarks	Signature
SITE INSPECTION	.... Approved ☑ Not Approved ☐	
SURVEY INSPECTION	.... Approved ☑ Not Approved ☐	
MATERIALS INSPECTION	.... Approved ☑ Not Approved ☐	

Comments & Recommendations : .....
.....

Approved : ☑ Not Approved : ☐

Resident Engineer

Signature: ..... Date: .....

عدد (1) مرفق الاصل :مهندس المالك

صوره :الشركه المنفذه توقيع المستلم

المشروع القومى للطرق
مشروع محور أبو تيج الحر - القطاع الثانى
بطول ٧,٧ كم
تنفيذ : شركة النيل العامة لإنشاء الطرق

Asphalt Depth	Base Depth	Layer From Ferma		Total Ferma Width	REQUST NO. :	(... R41 ...)
-0.11	-0.40	-8.50		24.62		
Total Width :	50.00	Service Road Width :	2.00	Layer Width	REQUST CODE :	(... F ...)
Control Point 1	Control Point 2	HI.1:	HI.2:	45.62	FROM ST. :	07+100
Elev.: Rod:	Elev.: Rod:	BS.: FS.:	BS.: FS.:		TO ST. :	07+160

STATION	PG EG	PG FG	e % L	e % R	Diff. (FG - EG)	READINGS	EASTING	NORTHING	OFFSET LEFT 22.00	LEFT 15.00	LEFT 10.00	LEFT 5.00	CL 0.00	RIGHT 5.00	RIGHT 10.00	RIGHT 15.00	RIGHT 22.00	NOTES
07+100	53.18	62.10	-2.00%	-2.00%	8.92	Pro.	328650.5990	2992394.3701	53.53	53.39	53.29	53.19	53.09	53.19	53.29	53.39	53.53	
						Act.												
						Diff.												
07+120	53.22	61.99	-2.00%	-2.00%	8.77	Pro.	328630.6184	2992393.4909	53.42	53.28	53.18	53.08	52.98	53.08	53.18	53.28	53.42	
						Act.												
						Diff.												
07+140	53.40	61.87	-2.00%	-2.00%	8.47	Pro.	328610.6377	2992392.6117	53.3	53.16	53.06	52.96	52.86	52.96	53.06	53.16	53.3	
						Act.												
						Diff.												
07+160	53.25	61.76	-2.00%	-2.00%	8.51	Pro.	328590.6570	2992391.7324	53.19	53.05	52.95	52.85	52.75	52.85	52.95	53.05	53.19	
						Act.												
						Diff.												

مهندس الشركة

مهندس الهيئة

الهيئة العامة
للطرق و الكباري و النقل البري
وزارة النقل

المشروع القومى للطرق
مشروع محور أبو تيج الحر - القطاع الثانى
بطول ٧,٧ كم
تنفيذ : شركة النيل العامة لإنشاء الطرق

REQUST NO. : (... 42 ...) **REQUST CODE :** (... F ...)

Type Of Jop :	Discription	أعمال ردم		تطهير	D
	Layer (m)	-5.00		رفع مخلفات	E
	From St. :	03+980	√	أعمال ردم	F
	To St. :	04+000		طبقة أساس	G
	Length (m) :	20		M.C.0	H

Requested By :	م/أحمد عبد العاطى	Time :		Date :	٢٠٢٢/٠٩/٢٥	Sign:	.....

Position	Remarks	Signature
SITE INSPECTION	.... Approved ☑ Not Approved ☐	
SURVEY INSPECTION	.... Approved ☑ Not Approved ☐	
MATERIALS INSPECTION	.... Approved ☑ Not Approved ☐	

Comments & Recommendations : .....
.....

Approved : ☑ **Not Approved :** ☐

Resident Engineer

Signature: ..... **Date:** .....

عدد (1) مرفق الاصل :مهندس المالك

صوره :الشركه المنفذه توقيع المستلم

المشروع القومى للطرق
مشروع محور أبو تيج الحر - القطاع الثانى
بطول ٧,٧ كم
تنفيذ : شركة النيل العامة لإنشاء الطرق

Asphalt Depth	Base Depth	Layer From Ferma		Total Ferma Width	REQUST NO. :	(... 42 ...)
-0.11	-0.40	-5.00		24.62		
Total Width :	50.00	Service Road Width :	5.50	Layer Width	REQUST CODE :	(... F ...)
Control Point 1	Control Point 2	HI.1:	HI.2:	38.62	FROM ST. :	03+980
Elev.: Rod:	Elev.: Rod:	BS.: FS.:	BS.: FS.:		TO ST. :	04+000

STATION	PG EG	PG FG	e % L	e % R	Diff. (FG - EG)	READINGS	EASTING	NORTHING	OFFSET LEFT 19.00	LEFT 12.00	LEFT 8.00	LEFT 4.00	CL 0.00	RIGHT 4.00	RIGHT 8.00	RIGHT 12.00	RIGHT 19.00	NOTES
03+980	53.67	59.06	-5.00%	5.00%	5.40	Pro.	331313.5816	2993709.9515	54.5	54.15	53.95	53.75	53.55	53.35	53.15	52.95	52.6	
						Act.												
						Diff.												
04+000	53.68	58.83	-5.00%	5.00%	5.15	Pro.	331302.0193	2993693.6331	54.27	53.92	53.72	53.52	53.32	53.12	52.92	52.72	52.37	
						Act.												
						Diff.												

مهندس الهيئة

مهندس الشركة

الهيئة العامة
للطرق والكباري والنقل البري

المشروع القومى للطرق
مشروع محور أبو تيج الحر - القطاع الثانى
بطول ٧,٧ كم
تنفيذ : شركة النيل العامة لإنشاء الطرق

REQUST NO. : (... 43 ...) **REQUST CODE :** (... F ...)

Type Of Jop :	Discription	أعمال ردم		تطهير	D
	Layer (m)	-8.00		رفع مخلفات	E
	From St. :	06+820	√	أعمال ردم	F
	To St. :	06+880		طبقة أساس	G
	Length (m) :	60		M.C.0	H

Requested By :	م/أحمد العاد	Time :		Date :	٢٠٢٢/٠٩/٢٥	Sign:	

Position	Remarks	Signature
SITE INSPECTION	.... Approved ☑ Not Approved ☐	
SURVEY INSPECTION	.... Approved ☑ Not Approved ☐	
MATERIALS INSPECTION	.... Approved ☑ Not Approved ☐	

Comments & Recommendations : .....
.....

Approved : ☑ **Not Approved :** ☐

Resident Engineer

Signature: ..... **Date:** .....

عدد (1) مرفق الاصل :مهندس المالك

صوره :الشركه المنفذه توقيع المستلم

Asphalt Depth	Base Depth	Layer From Ferma		Total Ferma Width	REQUST NO. :	(... 43 ...)
-0.11	-0.40	-8.00		24.62		
Total Width :	50.00	Service Road Width :	2.50	Layer Width	REQUST CODE :	(... F ...)
Control Point 1	Control Point 2	HI.1:	HI.2:	44.62	FROM ST. :	06+820
Elev.: Rod:	Elev.: Rod:	BS.: FS.:	BS.: FS.:		TO ST. :	06+880

STATION	PG EG	PG FG	e % L	e % R	Diff. (FG - EG)	READINGS	EASTING	NORTHING	OFFSET LEFT 22.00	LEFT 15.00	LEFT 10.00	LEFT 5.00	CL 0.00	RIGHT 5.00	RIGHT 10.00	RIGHT 15.00	RIGHT 22.00	NOTES
06+820	53.15	61.26	-2.00%	-2.00%	8.11	Pro.	328930.3283	2992406.6794	53.19	53.05	52.95	52.85	52.75	52.85	52.95	53.05	53.19	
						Act.												
						Diff.												
06+840	53.08	61.38	-2.00%	-2.00%	8.29	Pro.	328910.3477	2992405.8002	53.31	53.17	53.07	52.97	52.87	52.97	53.07	53.17	53.31	
						Act.												
						Diff.												
06+860	53.10	61.50	-2.00%	-2.00%	8.39	Pro.	328890.3670	2992404.9210	53.43	53.29	53.19	53.09	52.99	53.09	53.19	53.29	53.43	
						Act.												
						Diff.												
06+880	53.12	61.62	-2.00%	-2.00%	8.49	Pro.	328870.3863	2992404.0417	53.55	53.41	53.31	53.21	53.11	53.21	53.31	53.41	53.55	
						Act.												
						Diff.												

الهيئة العامة
للطرق و الكباري و النقل البري
وزارة النقل

المشروع القومي للطرق
مشروع محور أبو تيج الحر - القطاع الثاني
بطول ٧,٧ كم
تنفيذ : شركة النيل العامة لإنشاء الطرق

REQUST NO. : (... 44 ...) **REQUST CODE :** (... F ...)

Type Of Jop :	Discription	أعمال ردم		تطهير	D
	Layer (m)	-8.50		رفع مخلفات	E
	From St. :	06+900	√	أعمال ردم	F
	To St. :	06+940		طبقة أساس	G
	Length (m) :	40		M.C.0	H

Requested By :	م/ أحمد عبد العال	Time :		Date :	٢٠٢٢/١٠/٠٤	Sign:	

Position	Remarks	Signature
SITE INSPECTION	.... Approved ☑ Not Approved ☐	
SURVEY INSPECTION	.... Approved ☑ Not Approved ☐	
MATERIALS INSPECTION	.... Approved ☑ Not Approved ☐	

Comments & Recommendations : .....
.....

Approved : ☑ Not Approved : ☐

Resident Engineer

Signature: ..... Date: .....

عدد (1) مرفق الاصل :مهندس المالك

صوره :الشركه المنفذه توقيع المستلم

المشروع القومى للطرق
مشروع محور أبو تيج الحر - القطاع الثانى
بطول ٧,٧ كم
تنفيذ : شركة النيل العامة لإنشاء الطرق

Asphalt Depth		Base Depth		Layer From Ferma				Total Ferma Width	REQUST NO. :	(... 44 ...)
-0.11		-0.40		-8.50				24.62		
Total Width :		50.00		Service Road Width :		2.00		Layer Width	REQUST CODE :	(... F ...)
Control Point 1		Control Point 2		HI.1:		HI.2:		45.62	FROM ST. :	06+900
Elev.:	Rod:	Elev.:	Rod:	BS.:	FS.:	BS.:	FS.:		TO ST. :	06+940

STATION	PG EG	PG FG	e % L	e % R	Diff. (FG - EG)	READINGS	EASTING	NORTHING	OFFSET LEFT 22.00	LEFT 15.00	LEFT 10.00	LEFT 5.00	CL 0.00	RIGHT 5.00	RIGHT 10.00	RIGHT 15.00	RIGHT 22.00	NOTES
06+900	53.09	61.74	-2.00%	-2.00%	8.65	Pro.	328850.4057	2992403.1625	53.17	53.03	52.93	52.83	52.73	52.83	52.93	53.03	53.17	
						Act.												
						Diff.												
06+920	53.12	61.85	-2.00%	-2.00%	8.73	Pro.	328830.4250	2992402.2833	53.28	53.14	53.04	52.94	52.84	52.94	53.04	53.14	53.28	
						Act.												
						Diff.												
06+940	53.11	61.97	-2.00%	-2.00%	8.86	Pro.	328810.4443	2992401.4040	53.4	53.26	53.16	53.06	52.96	53.06	53.16	53.26	53.4	
						Act.												
						Diff.												

مهندس الشركة

مهندس الهيئة

الهيئة العامة
للطرق و الكباري و النقل البري
وزارة النقل

المشروع القومى للطرق
مشروع محور أبو تيج الحر - القطاع الثانى
بطول ٧,٧ كم
تنفيذ : شركة النيل العامة لإنشاء الطرق

REQUST NO. : (... 45 ...) **REQUST CODE :** (... F ...)

Type Of Jop :	Discription	أعمال ردم		تطهير	D
	Layer (m)	-7.50		رفع مخلفات	E
	From St. :	09+940	√	أعمال ردم	F
	To St. :	10+100		طبقة أساس	G
	Length (m) :	160		M.C.0	H

Requested By :	م/ أحمد الصاوى	Time :		Date :	٢٠٢٢/١٠/٠٤	Sign:	

Position	Remarks	Signature
SITE INSPECTION	.... Approved ☑ Not Approved ☐	
SURVEY INSPECTION	.... Approved ☑ Not Approved ☐	
MATERIALS INSPECTION	.... Approved ☐ Not Approved ☑	

Comments & Recommendations : اى ملاحظات على القطاع

Approved : ☐ **Not Approved :** ☑

Resident Engineer

Signature: ..... **Date:** .....

عدد (1) مرفق الاصل :مهندس المالك

صوره :الشركه المنفذه توقيع المستلم

الشركة القابضة
شركة النيل العامة للإنشاء والطرق

المشروع القومى للطرق
مشروع محور أبو تيج الحر - القطاع الثانى
بطول ٧,٧ كم
تنفيذ : شركة النيل العامة لإنشاء الطرق

الهيئة العامة للطرق والكبارى والنقل البرى

Asphalt Depth		Base Depth		Layer From Ferma				Total Ferma Width	REQUST NO. :	(... 45 ...)
-0.11		-0.40		-7.50				24.62		
Total Width :		50.00		Service Road Width :		3.00		Layer Width	REQUST CODE :	(... F ...)
Control Point 1		Control Point 2		Hl.1:		Hl.2:		43.62	FROM ST. :	09+940
Elev.:	Rod:	Elev.:	Rod:	BS.:	FS.:	BS.:	FS.:		TO ST. :	10+100

STATION	PG EG	PG FG	e % L	e % R	Diff. (FG - EG)	READINGS	EASTING	NORTHING	OFFSET LEFT 21.00	LEFT 15.00	LEFT 10.00	LEFT 5.00	CL 0.00	RIGHT 5.00	RIGHT 10.00	RIGHT 15.00	RIGHT 21.00	NOTES
09+940	53.30	61.27	-2.00%	-2.00%	7.96	Pro.	325920.6798	2991635.3087	53.68	53.56	53.46	53.36	53.26	53.36	53.46	53.56	53.68	
						Act.												
						Diff.												
09+960	53.31	61.21	-2.00%	-2.00%	7.90	Pro.	325901.5439	2991629.4936	53.62	53.5	53.4	53.3	53.20	53.3	53.4	53.5	53.62	
						Act.												
						Diff.												
09+980	53.27	61.15	-2.00%	-2.00%	7.87	Pro.	325882.4079	2991623.6785	53.56	53.44	53.34	53.24	53.14	53.24	53.34	53.44	53.56	
						Act.												
						Diff.												
10+000	53.34	61.10	-2.00%	-2.00%	7.76	Pro.	325863.2720	2991617.8634	53.51	53.39	53.29	53.19	53.09	53.19	53.29	53.39	53.51	
						Act.												
						Diff.												
10+020	53.35	61.07	-2.00%	-2.00%	7.72	Pro.	325844.1360	2991612.0484	53.48	53.36	53.26	53.16	53.06	53.16	53.26	53.36	53.48	
						Act.												
						Diff.												
10+040	53.47	61.07	-2.00%	-2.00%	7.60	Pro.	325825.0000	2991606.2333	53.48	53.36	53.26	53.16	53.06	53.16	53.26	53.36	53.48	
						Act.												
						Diff.												
10+060	53.36	61.09	-2.00%	-2.00%	7.72	Pro.	325805.8641	2991600.4182	53.5	53.38	53.28	53.18	53.08	53.18	53.28	53.38	53.5	
						Act.												
						Diff.												
10+080	53.37	61.13	-2.00%	-2.00%	7.77	Pro.	325786.7281	2991594.6031	53.54	53.42	53.32	53.22	53.12	53.22	53.32	53.42	53.54	
						Act.												
						Diff.												
10+100	53.29	61.19	-2.00%	-2.00%	7.90	Pro.	325767.5922	2991588.7880	53.6	53.48	53.38	53.28	53.18	53.28	53.38	53.48	53.6	
						Act.												
						Diff.												

مهندس الشركة

مهندس الهيئة



الهيئة العامة
للطرق و الكباري و النقل البري
وزارة النقل

المشروع القومى للطرق
مشروع محور أبو تيج الحر - القطاع الثانى
بطول ٧,٧ كم
تنفيذ : شركة النيل العامة لإنشاء الطرق

REQUST NO. : (... R45 ...) **REQUST CODE :** (... F ...)

Type Of Jop :	Discription	أعمال ردم		تطهير	D
	Layer (m)	-7.50		رفع مخلفات	E
	From St. :	09+940	√	أعمال ردم	F
	To St. :	10+100		طبقة أساس	G
	Length (m) :	160		M.C.0	H

Requested By :	م/أحمد العاص	Time :		Date :	٢٠٢٢/١٠/٢٦	Sign:	

Position	Remarks	Signature
SITE INSPECTION	.... Approved ☑ Not Approved ☐	
SURVEY INSPECTION	.... Approved ☑ Not Approved ☐	
MATERIALS INSPECTION	.... Approved ☑ Not Approved ☐	

Comments & Recommendations : .....
.....

Approved : ☑ **Not Approved :** ☐

Resident Engineer

Signature: ..... **Date:** .....

عدد (1) مرفق الاصل :مهندس المالك

صوره :الشركه المنفذه توقيع المستلم

المشروع القومى للطرق
مشروع محور أبو تيج الحر - القطاع الثانى
بطول ٧,٧ كم
تنفيذ : شركة النيل العامة لإنشاء الطرق

Asphalt Depth	Base Depth	Layer From Ferma		Total Ferma Width	REQUST NO. :	(... R45 ...)
-0.11	-0.40	-7.50		24.62		
Total Width :	50.00	Service Road Width :	3.00	Layer Width	REQUST CODE :	(... F ...)
Control Point 1	Control Point 2	HI.1:	HI.2:	43.62	FROM ST. :	09+940
Elev.: Rod:	Elev.: Rod:	BS.:	FS.: BS.: FS.:		TO ST. :	10+100

STATION	PG EG	PG FG	e % L	e % R	Diff. (FG - EG)	READINGS	EASTING	NORTHING	OFFSET LEFT 21.00	LEFT 15.00	LEFT 10.00	LEFT 5.00	CL 0.00	RIGHT 5.00	RIGHT 10.00	RIGHT 15.00	RIGHT 21.00	NOTES
09+940	53.30	61.27	-2.00%	-2.00%	7.96	Pro.	325920.6798	2991635.3087	53.68	53.56	53.46	53.36	53.26	53.36	53.46	53.56	53.68	
						Act.												
						Diff.												
09+960	53.31	61.21	-2.00%	-2.00%	7.90	Pro.	325901.5439	2991629.4936	53.62	53.5	53.4	53.3	53.20	53.3	53.4	53.5	53.62	
						Act.												
						Diff.												
09+980	53.27	61.15	-2.00%	-2.00%	7.87	Pro.	325882.4079	2991623.6785	53.56	53.44	53.34	53.24	53.14	53.24	53.34	53.44	53.56	
						Act.												
						Diff.												
10+000	53.34	61.10	-2.00%	-2.00%	7.76	Pro.	325863.2720	2991617.8634	53.51	53.39	53.29	53.19	53.09	53.19	53.29	53.39	53.51	
						Act.												
						Diff.												
10+020	53.35	61.07	-2.00%	-2.00%	7.72	Pro.	325844.1360	2991612.0484	53.48	53.36	53.26	53.16	53.06	53.16	53.26	53.36	53.48	
						Act.												
						Diff.												
10+040	53.47	61.07	-2.00%	-2.00%	7.60	Pro.	325825.0000	2991606.2333	53.48	53.36	53.26	53.16	53.06	53.16	53.26	53.36	53.48	
						Act.												
						Diff.												
10+060	53.36	61.09	-2.00%	-2.00%	7.72	Pro.	325805.8641	2991600.4182	53.5	53.38	53.28	53.18	53.08	53.18	53.28	53.38	53.5	
						Act.												
						Diff.												
10+080	53.37	61.13	-2.00%	-2.00%	7.77	Pro.	325786.7281	2991594.6031	53.54	53.42	53.32	53.22	53.12	53.22	53.32	53.42	53.54	
						Act.												
						Diff.												
10+100	53.29	61.19	-2.00%	-2.00%	7.90	Pro.	325767.5922	2991588.7880	53.6	53.48	53.38	53.28	53.18	53.28	53.38	53.48	53.6	
						Act.												
						Diff.												

مهندس الشركة

مهندس الهيئة

الهيئة العامة
للطرق و الكباري و النقل البري

المشروع القومى للطرق
مشروع محور أبو تيج الحر - القطاع الثانى
بطول ٧,٧ كم
تنفيذ : شركة النيل العامة لإنشاء الطرق

REQUST NO. : (... 46 ...) **REQUST CODE :** (... F ...)

Type Of Jop :	Discription	أعمال ردم		تطهير	D
	Layer (m)	-8.00		رفع مخلفات	E
	From St. :	09+800	√	أعمال ردم	F
	To St. :	09+920		طبقة أساس	G
	Length (m) :	120		M.C.0	H

Requested By :	م/أحمد عبدالله	Time :		Date :	٢٠٢٢/١١/٠٧	Sign:	

Position	Remarks	Signature
SITE INSPECTION	.... Approved ☑ Not Approved ☐	
SURVEY INSPECTION	.... Approved ☑ Not Approved ☐	
MATERIALS INSPECTION	.... Approved ☐ Not Approved ☑	

Comments & Recommendations : إيقاف تشغيل القطاع

Approved : ☐ **Not Approved :** ☑

Resident Engineer

Signature: ..... **Date:** .....

عدد (1) مرفق الاصل :مهندس المالك

صوره :الشركه المنفذه توقيع المستلم

Asphalt Depth	Base Depth	Layer From Ferma		Total Ferma Width	REQUST NO. :	(... 46 ...)
-0.11	-0.40	-8.00		24.62		
Total Width :	50.00	Service Road Width :	2.50	Layer Width	REQUST CODE :	(... F ...)
Control Point 1	Control Point 2	HI.1:	HI.2:	44.62	FROM ST. :	09+800
Elev.: Rod:	Elev.: Rod:	BS.: FS.:	BS.: FS.:		TO ST. :	09+920

STATION	PG EG	PG FG	e % L	e % R	Diff. (FG - EG)	READINGS	EASTING	NORTHING	OFFSET LEFT 22.00	LEFT 15.00	LEFT 10.00	LEFT 5.00	CL 0.00	RIGHT 5.00	RIGHT 10.00	RIGHT 15.00	RIGHT 22.00	NOTES
09+800	53.17	61.32	-2.00%	-2.00%	8.15	Pro.	326054.6315	2991676.0142	53.25	53.11	53.01	52.91	52.81	52.91	53.01	53.11	53.25	
						Act.												
						Diff.												
09+820	53.25	61.41	-2.00%	-2.00%	8.16	Pro.	326035.4956	2991670.1992	53.34	53.2	53.1	53	52.90	53	53.1	53.2	53.34	
						Act.												
						Diff.												
09+840	53.25	61.46	-2.00%	-2.00%	8.21	Pro.	326016.3596	2991664.3841	53.39	53.25	53.15	53.05	52.95	53.05	53.15	53.25	53.39	
						Act.												
						Diff.												
09+860	53.27	61.47	-2.00%	-2.00%	8.20	Pro.	325997.2237	2991658.5690	53.4	53.26	53.16	53.06	52.96	53.06	53.16	53.26	53.4	
						Act.												
						Diff.												
09+880	53.31	61.44	-2.00%	-2.00%	8.13	Pro.	325978.0877	2991652.7539	53.37	53.23	53.13	53.03	52.93	53.03	53.13	53.23	53.37	
						Act.												
						Diff.												
09+900	53.27	61.39	-2.00%	-2.00%	8.12	Pro.	325958.9517	2991646.9388	53.32	53.18	53.08	52.98	52.88	52.98	53.08	53.18	53.32	
						Act.												
						Diff.												
09+920	53.29	61.33	-2.00%	-2.00%	8.04	Pro.	325939.8158	2991641.1238	53.26	53.12	53.02	52.92	52.82	52.92	53.02	53.12	53.26	
						Act.												
						Diff.												

مهندس الشركة

مهندس الهيئة

الهيئة العامة
للطرق و الكباري و النقل البري

المشروع القومى للطرق
مشروع محور أبو تيج الحر - القطاع الثانى
بطول ٧,٧ كم
تنفيذ : شركة النيل العامة لإنشاء الطرق

REQUST NO. : (... R46 ...) **REQUST CODE :** (... F ...)

Type Of Jop :	Discription	أعمال ردم		تطهير	D
	Layer (m)	-8.00		رفع مخلفات	E
	From St. :	09+800	√	أعمال ردم	F
	To St. :	09+920		طبقة أساس	G
	Length (m) :	120		M.C.0	H

Requested By :	م/أحمد عبد العاطى	Time :		Date :	٢٠٢٢/١١/١٥	Sign:	.....

Position	Remarks	Signature
SITE INSPECTION	.... Approved ☑ Not Approved ☐	
SURVEY INSPECTION	.... Approved ☑ Not Approved ☐	
MATERIALS INSPECTION	.... Approved ☑ Not Approved ☐	

Comments & Recommendations : .....
.....

Approved : ☑ **Not Approved :** ☐

Resident Engineer

Signature: ..... **Date:** .....

عدد (1) مرفق الاصل :مهندس المالك

صوره :الشركه المنفذه توقيع المستلم

Asphalt Depth		Base Depth		Layer From Ferma				Total Ferma Width	REQUST NO. :	(... R46 ...)
-0.11		-0.40		-8.00				24.62		
Total Width :		50.00		Service Road Width :		2.50		Layer Width	REQUST CODE :	(... F ...)
Control Point 1		Control Point 2		HI.1:		HI.2:		44.62	FROM ST. :	09+800
Elev.:	Rod:	Elev.:	Rod:	BS.:	FS.:	BS.:	FS.:		TO ST. :	09+920

STATION	PG EG	PG FG	e % L	e % R	Diff. (FG - EG)	READINGS	EASTING	NORTHING	OFFSET LEFT 22.00	LEFT 15.00	LEFT 10.00	LEFT 5.00	CL 0.00	RIGHT 5.00	RIGHT 10.00	RIGHT 15.00	RIGHT 22.00	NOTES
09+800	53.17	61.32	-2.00%	-2.00%	8.15	Pro.	326054.6315	2991676.0142	53.25	53.11	53.01	52.91	52.81	52.91	53.01	53.11	53.25	
						Act.												
						Diff.												
09+820	53.25	61.41	-2.00%	-2.00%	8.16	Pro.	326035.4956	2991670.1992	53.34	53.2	53.1	53	52.90	53	53.1	53.2	53.34	
						Act.												
						Diff.												
09+840	53.25	61.46	-2.00%	-2.00%	8.21	Pro.	326016.3596	2991664.3841	53.39	53.25	53.15	53.05	52.95	53.05	53.15	53.25	53.39	
						Act.												
						Diff.												
09+860	53.27	61.47	-2.00%	-2.00%	8.20	Pro.	325997.2237	2991658.5690	53.4	53.26	53.16	53.06	52.96	53.06	53.16	53.26	53.4	
						Act.												
						Diff.												
09+880	53.31	61.44	-2.00%	-2.00%	8.13	Pro.	325978.0877	2991652.7539	53.37	53.23	53.13	53.03	52.93	53.03	53.13	53.23	53.37	
						Act.												
						Diff.												
09+900	53.27	61.39	-2.00%	-2.00%	8.12	Pro.	325958.9517	2991646.9388	53.32	53.18	53.08	52.98	52.88	52.98	53.08	53.18	53.32	
						Act.												
						Diff.												
09+920	53.29	61.33	-2.00%	-2.00%	8.04	Pro.	325939.8158	2991641.1238	53.26	53.12	53.02	52.92	52.82	52.92	53.02	53.12	53.26	
						Act.												
						Diff.												